

รายงานผลการปฏิบัติตามมาตรการป้องกัน
และแก้ไขผลกระทบสิ่งแวดล้อม
และมาตรการติดตามตรวจสอบผลกระทบสิ่งแวดล้อม



โครงการเหมืองแร่หินอ่อน
ประทานบัตรที่ 20845/16274

บริษัท พรานกระต่ายไมนิ่ง จำกัด

ตำบลลำกระต่ายทอง อำเภอพรานกระต่าย
จังหวัดกำแพงเพชร

กรกฎาคม-ธันวาคม
2566



บริษัท ท็อป-คลาส คอนซัลแทนท์ จำกัด
TOP-CLASS CONSULTANT CO.,LTD

บริษัท ท็อป-คลาส คอนซัลแทนท์ จำกัด

204 เมืองทอง 2/3 ซอยพัฒนาการ 53 ถนนพัฒนาการ เขตสวนหลวง กรุงเทพฯ 10250

โทรศัพท์: 0-2322-5758 โทรศัพท์มือถือ: 09-3595-7745 โทรสาร: 0-2322-5759

อีเมลล์: top-class204@hotmail.com

รายงานผลการปฏิบัติตามมาตรการป้องกัน
และแก้ไขผลกระทบสิ่งแวดล้อม
และมาตรการติดตามตรวจสอบผลกระทบสิ่งแวดล้อม



โครงการเหมืองแร่หินอ่อน
ประทานบัตรที่ 20845/16274

บริษัท พรานกระต่ายไมนิ่ง จำกัด

ตำบลถ้ำกระต่ายทอง อำเภอพรานกระต่าย
จังหวัดกำแพงเพชร

กรกฎาคม-ธันวาคม
2566




บริษัท ท็อป-คลาส คอนซัลแทนท์ จำกัด
TOP-CLASS CONSULTANT CO.,LTD

บริษัท ท็อป-คลาส คอนซัลแทนท์ จำกัด

204 เมืองทอง 2/3 ซอยพัฒนาการ 53 ถนนพัฒนาการ เขตสวนหลวง กรุงเทพฯ 10250

โทรศัพท์: 0-2322-5758 โทรศัพท์มือถือ: 09-3595-7745 โทรสาร: 0-2322-5759

อีเมลล์: top-class204@hotmail.com



บริษัท ทอพ - คลาส คอนซัลแทนท์ จำกัด

TOP-CLASS CONSULTANT CO.,LTD

204 เมืองทอง 2/3 ซอยพัฒนาการ 53 ถนนพัฒนาการ เขตสวนหลวง กรุงเทพฯ 10250

204 Muangthong 2/3, Soi Patthanakarn 53, Patthanakarn Rd., Suanluang, Bangkok 10250

Tel : 0-2322-5758 Fax: 0-2322-5759 Email: top-class204@hotmail.com

หนังสือรับรองการจัดทำรายงานผลการปฏิบัติตามมาตรการป้องกัน
และแก้ไขผลกระทบสิ่งแวดล้อม และมาตรการติดตามตรวจสอบผลกระทบสิ่งแวดล้อม
โครงการเหมืองแร่หินอ่อน

วันที่ 31 ม.ค. 2567

หนังสือรับรองฉบับนี้ ขอรับรองว่า บริษัท ทอพ-คลาส คอนซัลแทนท์ จำกัด เป็นผู้จัดทำรายงานผลการ
ปฏิบัติตามมาตรการป้องกันและแก้ไขผลกระทบสิ่งแวดล้อม และมาตรการติดตามตรวจสอบผลกระทบสิ่งแวดล้อม
โครงการเหมืองแร่หินอ่อน ประทานบัตรที่ 20845/16274 ตั้งอยู่ที่ หมู่ที่ 10 ตำบลถ้ากระต่ายทอง อำเภอพรานกระต่าย
จังหวัดกำแพงเพชร ของบริษัท พรานกระต่ายไมนิ่ง จำกัด ฉบับประจำเดือน

() มกราคม-มิถุนายน พ.ศ.2566

(✓) กรกฎาคม-ธันวาคม พ.ศ.2566

() อื่นๆ (ระบุ).....

โดยมีคณะผู้จัดทำรายงาน ดังต่อไปนี้

ผู้จัดทำรายงาน

ลายมือชื่อ

ตำแหน่ง



ผู้ชำนาญการ

ผู้ชำนาญการ


ผู้ชำนาญการ

นักวิชาการผู้จัดทำรายงาน

บริษัท วอเตอร์ อินเด็กซ์ แอนด์ คอนซัลแทนท์ จำกัด

ผู้เก็บตัวอย่างและวิเคราะห์คุณภาพ
สิ่งแวดล้อม

ขอแสดงความนับถือ



กรรมการผู้จัดการ



แบบ สวล. ๔

ใบอนุญาต

เป็นผู้มีสิทธิทำรายงานเกี่ยวกับการศึกษา
และมาตรการป้องกันและแก้ไขผลกระทบกระเทือนต่อคุณภาพสิ่งแวดล้อม

ใบอนุญาตที่ ๓๐/๒๕๖๔

อาศัยอำนาจตามความในมาตรา ๑๙ แห่งพระราชบัญญัติส่งเสริมและรักษาคุณภาพสิ่งแวดล้อมแห่งชาติ พ.ศ. ๒๕๑๘ คณะกรรมการสิ่งแวดล้อมแห่งชาติออกใบอนุญาตฉบับนี้ ให้แก่ บริษัท ทอพ - คลาส คอนซัลแทนท์ จำกัด เพื่อแสดงว่าเป็นผู้มีสิทธิทำรายงานเกี่ยวกับการศึกษาและมาตรการป้องกันและแก้ไขผลกระทบกระเทือนต่อคุณภาพสิ่งแวดล้อมมีกำหนด ๓ ปี ตั้งแต่วันที่ ๑๓ เดือน มกราคม พ.ศ. ๒๕๖๕ ถึงวันที่ ๑๒ เดือน มกราคม พ.ศ. ๒๕๖๘ โดยผู้ได้รับใบอนุญาตต้องปฏิบัติตามเงื่อนไขแนบท้ายใบอนุญาตนี้

ให้ไว้ ณ วันที่ ๓๐ ธันวาคม พ.ศ. ๒๕๖๔



เลขาธิการ

สำนักงานนโยบายและแผนทรัพยากรธรรมชาติและสิ่งแวดล้อม

เงื่อนไขที่ผู้ได้รับใบอนุญาตจะต้องปฏิบัติ มีดังต่อไปนี้

- (๑) จัดทำรายงานการประเมินผลกระทบสิ่งแวดล้อมด้วยความซื่อสัตย์สุจริต และพึงใช้ความระมัดระวังตามสมควรแก่หน้าที่ที่ได้รับทำนั้น.....
- (๒) ไม่บิดเบือนข้อมูลที่จะนำเสนอ เพื่อหวังให้งานบรรลุเป้าหมาย.....
- (๓) ไม่ลงลายมือชื่อเป็นผู้จัดทำรายงานการประเมินผลกระทบสิ่งแวดล้อมในงานที่ตนไม่ได้รับทำหรือตรวจสอบด้วยตนเอง หรือกระทำการใดที่แสดงให้เห็นว่าตนมีสิทธิที่จะปฏิบัติงานในวิชาชีพอื่นที่เป็นส่วนหนึ่งของเอกสารประกอบการจัดทำรายงานการประเมินผลกระทบสิ่งแวดล้อม.....
- (๔) ไม่คัดลอกรายงานการประเมินผลกระทบสิ่งแวดล้อมทั้งหมดหรือบางส่วนจากรายงานการประเมินผลกระทบสิ่งแวดล้อมของผู้อื่น เว้นแต่จะได้รับอนุญาตจากผู้นั้น ยกเว้นเป็นการนำตัวเลขหรือข้อมูลบางส่วนมาใช้ในการอ้างอิงหรือการกำหนดมาตรการป้องกันและแก้ไขผลกระทบสิ่งแวดล้อมและมาตรการติดตามตรวจสอบผลกระทบสิ่งแวดล้อม.....
- (๕) ไม่ละทิ้งงานที่ได้รับทำโดยไม่มีเหตุอันสมควร.....
- (๖) ไม่ปลอมแปลงหรือให้ข้อมูลที่ผิดพลาดเกี่ยวกับคุณสมบัติ ประสิทธิภาพหรือภาระความรับผิดชอบที่ผ่านมาของตน.....
- (๗) ไม่แอบอ้างนำชื่อและ/หรือประวัติผลงานของผู้อื่นมาใช้ในการเสนองาน โดยไม่ได้รับอนุญาตจากเจ้าของชื่อนั้น และหากได้รับอนุญาตต้องมีหนังสือแสดงการยินยอม.....
- (๘) ไม่โฆษณา เผยแพร่หรือประชาสัมพันธ์ข้อมูลที่ไม่ใช่ข้อเท็จจริง.....
- (๙) กำหนดเงื่อนไขจำกัดขนาด ลักษณะ หรือประเภทของกิจการที่ผู้ได้รับใบอนุญาตจะมีสิทธิทำรายงาน.....

รายงานผลการปฏิบัติตามมาตรการป้องกันและแก้ไขผลกระทบสิ่งแวดล้อม
และมาตรการติดตามตรวจสอบผลกระทบสิ่งแวดล้อม
โครงการเหมืองแร่หินอ่อน

1. ชื่อโครงการ: โครงการเหมืองแร่หินอ่อน ประทานบัตรที่ 20845/16274
2. สถานที่ตั้ง: หมู่ที่ 10 ตำบลถ้ำกระต่ายทอง อำเภอฟานกระต่าย จังหวัดกำแพงเพชร
3. ชื่อเจ้าของโครงการ: บริษัท ฟรานกระต่ายไมนิ่ง จำกัด
4. สถานที่ติดต่อ: เลขที่ 59/5 หมู่ที่ 13 ตำบลฟานกระต่าย อำเภอฟานกระต่าย จังหวัดกำแพงเพชร 62110
โทรศัพท์: โทรสาร:
e-mail:
5. จัดทำโดย: บริษัท ทอพี. คลาส คอนซัลแทนท์ จำกัด
6. โครงการได้รับความเห็นชอบในรายงานการประเมินผลกระทบสิ่งแวดล้อม: ตามหนังสือเลขที่ ทส.1009.2/5714 ลงวันที่ 18 พฤษภาคม พ.ศ. 2558 ออกโดยสำนักงานนโยบายและแผนทรัพยากรธรรมชาติและสิ่งแวดล้อม
7. โครงการได้นำเสนอรายงานผลการปฏิบัติตามมาตรการฯ ครั้งสุดท้าย: ฉบับเดือนมกราคม-มิถุนายน 2566
8. รายละเอียดโครงการ
 - ลักษณะ/ประเภทโครงการ: โครงการเหมืองแร่หินอ่อน
 - ขนาดพื้นที่โครงการ/ระยะทาง: มีพื้นที่ทั้งหมด 88-0-80 ไร่
 - กิจกรรมในโครงการ (โดยสรุป)
 - * การบำบัดน้ำเสีย: โครงการจัดสร้างคันทำนบกั้นดินและคูระบายน้ำรอบบ่อเหมืองและที่ทิ้งดิน เพื่อระบายน้ำไปยังบ่อดักตะกอน และป้องกันการแพร่กระจายของตะกอนดินและน้ำขุ่นขึ้นออกสู่พื้นที่ภายนอก
 - * อาชีวอนามัยและความปลอดภัย: โครงการได้มีการจัดเตรียมอุปกรณ์ป้องกันอันตรายส่วนบุคคลรวมถึงอุปกรณ์ป้องกันหูให้แก่พนักงานทุกคน เพื่อให้สวมใส่ขณะปฏิบัติงาน
 - * การจัดการขยะมูลฝอย/กากของเสีย:

บทที่ 1 บทนำ

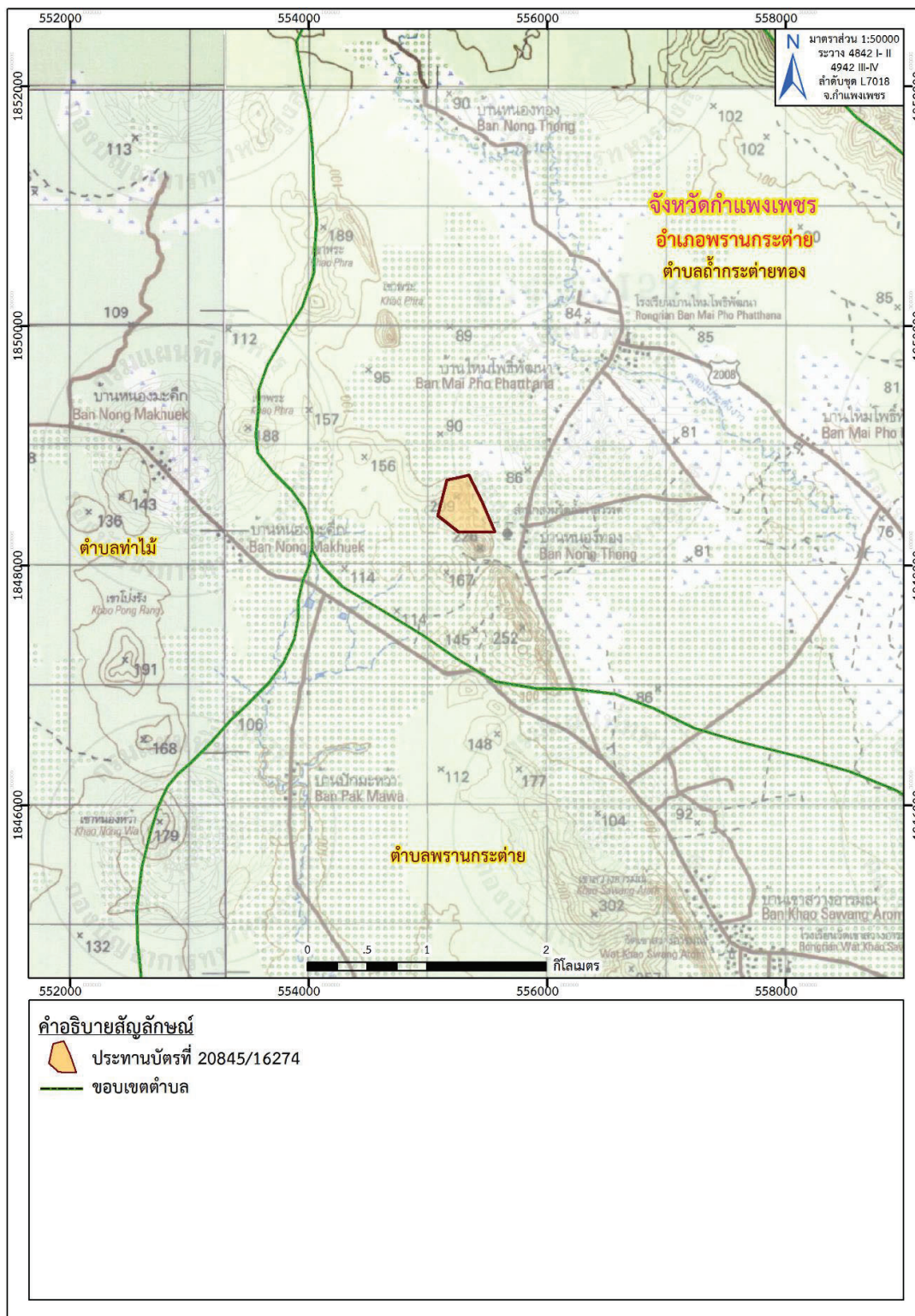
1.1 ความเป็นมาของการจัดทำรายงาน

โครงการเหมืองแร่หินอ่อน ประทานบัตรที่ 20845/16274 ของบริษัท พรานกระต่ายไมนิ่ง จำกัด ตั้งอยู่ที่ หมู่ที่ 10 ตำบลถ้ากระต่ายทอง อำเภอพรานกระต่าย จังหวัดกำแพงเพชร เป็นโครงการเหมืองแร่ที่อาจก่อให้เกิดผลกระทบต่อสิ่งแวดล้อมภายนอกได้ ดังนั้น เพื่อเป็นการเฝ้าระวังคุณภาพสิ่งแวดล้อม จึงได้มอบหมายให้บริษัท ทอพ-คลาส คอนซัลแทนท์ จำกัด ซึ่งเป็นบริษัทที่ปรึกษาด้านสิ่งแวดล้อมของโครงการ เป็นผู้ดำเนินการติดตามตรวจสอบผลกระทบต่อสิ่งแวดล้อมและมาตรการติดตามตรวจสอบคุณภาพสิ่งแวดล้อม และจัดทำรายงานผลการปฏิบัติตามมาตรการป้องกันและแก้ไขผลกระทบต่อสิ่งแวดล้อมและการติดตามตรวจสอบคุณภาพสิ่งแวดล้อมที่กำหนดไว้ในรายงานการวิเคราะห์ผลกระทบต่อสิ่งแวดล้อม (EIA) และนำเสนอต่อหน่วยงานอนุญาตและหน่วยงานราชการที่เกี่ยวข้อง

บริษัทที่ปรึกษาฯ ได้จัดทำรายงานผลการปฏิบัติตามมาตรการป้องกันและแก้ไขผลกระทบต่อสิ่งแวดล้อมและมาตรการติดตามตรวจสอบคุณภาพสิ่งแวดล้อมของโครงการตามที่กำหนดไว้ในรายงานการวิเคราะห์ผลกระทบต่อสิ่งแวดล้อมและข้อกำหนดของคณะกรรมการผู้ชำนาญการฯ ตามหนังสือแจ้งผลการพิจารณารายงานที่ ทส 1009.2/5714 ลงวันที่ 18 พฤษภาคม พ.ศ. 2558 (ภาคผนวก ก)

1.2 รายละเอียดโครงการโดยสังเขป

- ชื่อโครงการ : โครงการเหมืองแร่หินอ่อน ประทานบัตรที่ 20845/16274
- เจ้าของโครงการ : บริษัท พรานกระต่ายไมนิ่ง จำกัด
- สถานที่ตั้ง : ตั้งอยู่ที่ หมู่ที่ 10 ตำบลถ้ากระต่ายทอง อำเภอพรานกระต่าย จังหวัดกำแพงเพชร ปรากฏในแผนที่ภูมิประเทศ ของกรมแผนที่ทหาร มาตราส่วน 1:50,000 ลำดับชุดที่ L 7018 ระวัง 4842 I-II และ ระวัง 4942 III-IV (จังหวัดกำแพงเพชร) อยู่ระหว่างเส้นกริดแนวตั้งที่ 1848000-1849000 ตะวันออก และ เส้นกริดแนวนอนที่ 555000-556000 เหนือ **ดังรูปที่ 1-1**
- ขนาดพื้นที่โครงการ : 88-0-80 ไร่
- จัดทำรายงานโดย : บริษัท ทอพ-คลาส คอนซัลแทนท์ จำกัด
- โครงการได้รับอนุญาตประทานบัตร : อายุประทานบัตร 25 ปี ตั้งแต่วันที่ 24 สิงหาคม 2560 สิ้นอายุวันที่ 23 สิงหาคม 2585 (ภาคผนวก ก)
- การคมนาคมเข้าสู่พื้นที่โครงการ : พื้นที่ประทานบัตรสามารถเดินทางเข้าสู่พื้นที่ได้โดยเริ่มจากจังหวัดกำแพงเพชร เดินทางตามทางหลวงหมายเลข 101 ไปอำเภอพรานกระต่ายทางทิศตะวันออกเฉียงเหนือ ระยะทางประมาณ 20 กิโลเมตร จากอำเภอพรานกระต่ายเดินทางไปทางทิศตะวันตกเฉียงเหนือตามทางหลวงหมายเลข 1132 ระยะทางประมาณ 8 กิโลเมตร แล้วเลี้ยวขวามุ่งทางลูกรังบดอัดแน่นอีกประมาณ 2 กิโลเมตร จากนั้นเลี้ยวซ้ายผ่านถนนลูกรังบดอัดแน่นส่วนบุคคลซึ่งเป็นของโครงการเอง ประมาณ 0.35 กิโลเมตร จะถึงพื้นที่โครงการ โดยพื้นที่โครงการจะมองเห็นเป็นภูเขาสูงอยู่ทางด้านทิศตะวันตกของถนน



ที่มา: แผนที่ภูมิประเทศ มาตรฐาน 1:50,000, ลำดับชุดที่ L 7018 ราว 4842 I-II และ ราว 4942 III-IV (จังหวัดกำแพงเพชร), กรมแผนที่ทหาร, 2547 ดัดแปลงโดยบริษัท ทอพอ-คลาส คอนซัลแทนท์ จำกัด, 2566

รูปที่ 1-1: แสดงตำแหน่งที่ตั้งโครงการ

1.3 การทำเหมือง (Mine Operations)

1.3.1 แผนการทำเหมือง

มีแผนการทำเหมืองต่อเนื่องตั้งแต่กิจกรรมการพัฒนาเหมือง การผลิตจนถึงการฟื้นฟูสภาพเหมืองรวม 25 ปี มีแผนการทำเหมืองต่อปี เฉลี่ย 154,700 ลูกบาศก์เมตร

จากผลการคำนวณปริมาณสำรองแหล่งแร่พบว่ามีปริมาณสำรองแหล่งแร่รวม ประมาณ 3,867,500 ลูกบาศก์เมตร และมีปริมาณดินและหินทิ้งประมาณ 687,400 ลูกบาศก์เมตร โดยได้ทำการออกแบบขอบเขตสุดท้ายบ่อเหมือง และได้วางแผนดำเนินการทำเหมืองในปีที่ 1 จนถึงปีที่ 25 เป็นระยะเวลาทั้งสิ้น 25 ปี

1.3.2 ลำดับและระยะเวลาในการทำเหมือง

ลำดับและระยะเวลาในการทำเหมือง เริ่มตั้งแต่กิจกรรมการพัฒนาเหมือง การผลิตจนถึงการฟื้นฟูสภาพเหมืองรวม 25 ปี โดยแผนที่แสดงการออกแบบผังโครงการทำเหมืองแสดงดังรูปที่ 1-2 ตามปริมาณสำรองแหล่งแร่ในการทำเหมืองที่มีอยู่ทั้งหมด โดยมีรายละเอียดแผนการผลิต ดังนี้

การวางแผนการเดินหน้านงานจะมีการเตรียมการตัดเส้นทางขึ้นสู่ยอดเขาหลังจากนั้นจะทำการลดระดับลงมาเรื่อยๆ จากระดับบนสุดที่ระดับ 210 เมตรจากระดับน้ำทะเลปานกลางจนถึงระดับ 100 เมตรจากระดับน้ำทะเลปานกลาง โดยช่วงแรกจะลดระดับหน้างานจากระดับ 170 เมตรจากระดับน้ำทะเลปานกลางจนถึงระดับ 110 เมตรจากระดับน้ำทะเลปานกลางก่อนเพื่อทำถนนและเตรียมพื้นที่เพื่อขึ้นไปลดระดับหน้างานที่ระดับ 210 เมตรจากระดับน้ำทะเลปานกลางจากนั้นลดระดับลงมาเรื่อยๆ จนถึงระดับ 100 เมตรจากระดับน้ำทะเลปานกลาง รวมทั้งมีการฟื้นฟูสภาพเหมืองในพื้นที่ที่กิจกรรมเหมืองแล้วเสร็จควบคู่ไปกับการทำเหมือง

ผนังบ่อเหมืองทุกด้านออกแบบให้มีความลาดชันรวม (Overall slope) ไม่เกิน 45 องศา โดยไม่มีการพังทลายของบ่อเหมือง (Slide) และออกแบบความลาดชันของหน้าเหมืองไม่เกิน 80 องศา การเดินหน้าเหมืองเมื่อสิ้นสุดขอบเขตบ่อเหมืองแล้ว จะทิ้งความกว้างของชั้นระดับเอาไว้ประมาณ 5.0 เมตร ความสูงของชั้นระดับ (Bench) 5.0 เมตร โดยมีการเดินหน้านงานแต่ละช่วงเวลาโดยสรุปดังนี้

ปีที่ 1 – 5 รวมระยะเวลา 5 ปี เป็นการทำเหมืองในระยะแรกโดยเป็นการพัฒนาเหมืองได้แก่ การตัดเส้นทางขึ้นบนยอดเขา งานเตรียมที่ทิ้งดินหรือหินทิ้ง งานเตรียมบ่อดักตะกอนรวมถึงระบบระบายน้ำ และงานเตรียมพื้นที่กองสต็อกแร่ เป็นต้น หลังจากนั้นจะเริ่มผลิตแร่ทั้ง 5 ปีดังนี้ หินอ่อน 42,000 ลูกบาศก์เมตร และหินอ่อนคุณภาพต่ำ 690,000 ลูกบาศก์เมตร รวมทั้งมีเศษดินและเศษหิน 240,000 ลูกบาศก์เมตร โดยในปีที่ 1 มีการลดระดับหน้างานจากระดับ 170 เมตรจากระดับน้ำทะเลปานกลางจนถึงระดับ 110 เมตรจากระดับน้ำทะเลปานกลาง บางส่วนก่อนเพื่อทำถนนและเตรียมพื้นที่เพื่อขึ้นไปลดระดับหน้างานที่ระดับ 210 เมตรจากระดับน้ำทะเลปานกลาง จากนั้นลดระดับหน้างานจากระดับ 210 เมตรจากระดับน้ำทะเลปานกลางจนถึงระดับ 165 เมตรจากระดับน้ำทะเลปานกลาง

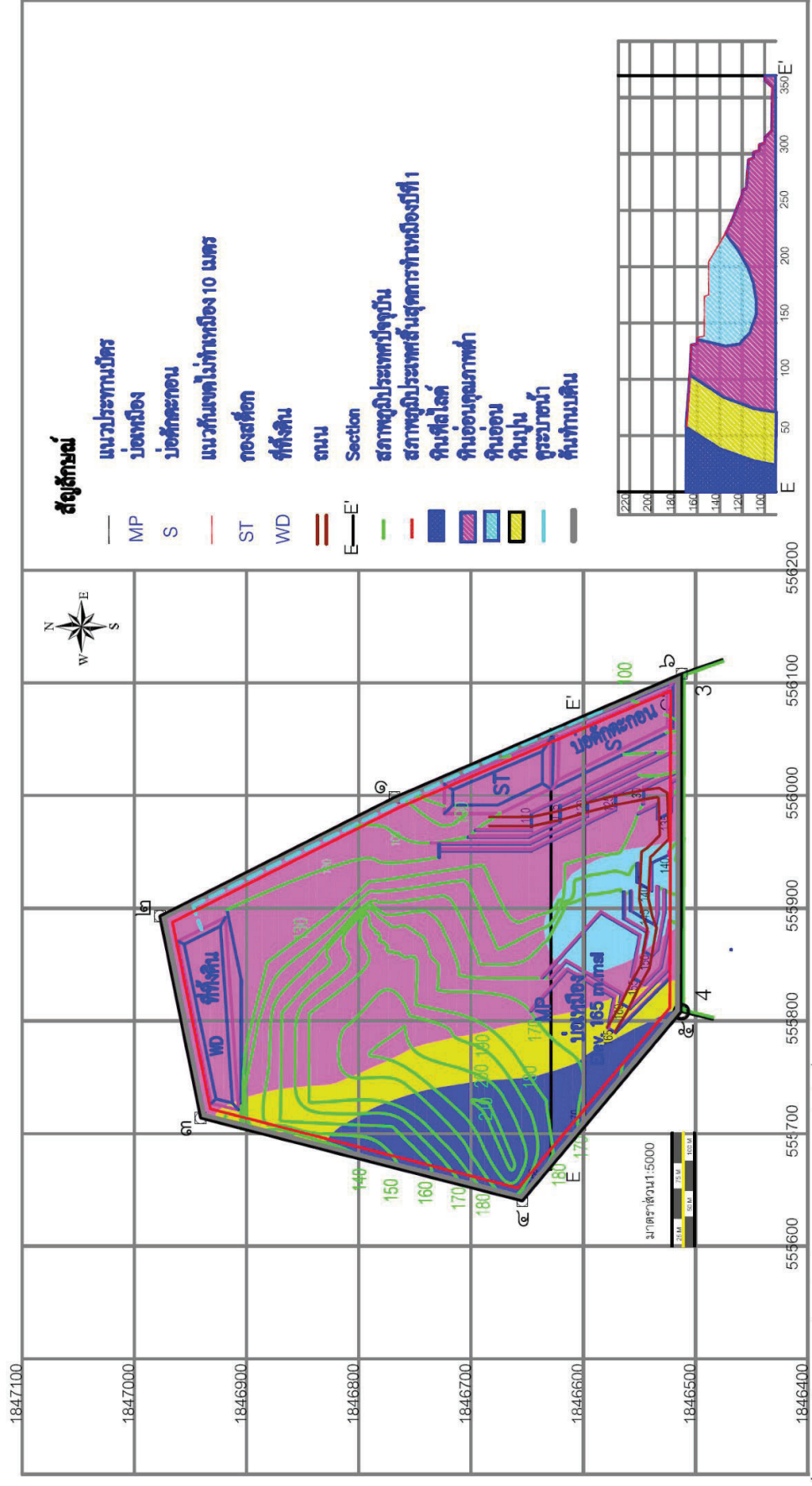
ปีที่ 6 – 10 รวมระยะเวลา 5 ปี เป็นการทำให้เหมืองต่อเนื่องจากระดับแรกโดยเป็นการลดระดับจากระดับ 165 เมตรจากระดับน้ำทะเลปานกลางจนถึงระดับ 140 เมตรจากระดับน้ำทะเลปานกลางบางส่วนโดยมีการผลิตแร่ทั้ง 5 ปี ดังนี้ หินอ่อน 20,000 ลูกบาศก์เมตรและหินอ่อนคุณภาพต่ำ 800,000 ลูกบาศก์เมตร รวมทั้งมีเศษดินและเศษหิน 175,000 ลูกบาศก์เมตร

ปีที่ 11 – 15 รวมระยะเวลา 5 ปี เป็นการทำให้เหมืองต่อเนื่องจากปีที่ 10 โดยเป็นการลดระดับจากระดับ 140 เมตรจากระดับน้ำทะเลปานกลางจนถึงระดับ 120 เมตรจากระดับน้ำทะเลปานกลางโดยมีการผลิตแร่ทั้ง 5 ปี คือ หินอ่อน 8,500 ลูกบาศก์เมตร และหินอ่อนคุณภาพต่ำ 800,000 ลูกบาศก์เมตร รวมทั้งมีเศษดินและเศษหิน 100,000 ลูกบาศก์เมตร โดยคาดว่าจะสามารถผลิตหินอ่อนได้หมดตามปริมาณสำรองในปีที่ 12

ปีที่ 16 – 20 รวมระยะเวลา 5 ปี เป็นการทำให้เหมืองต่อเนื่องจากปีที่ 15 โดยเป็นการลดระดับจากระดับ 120 เมตรจากระดับน้ำทะเลปานกลางจนถึงระดับ 110 เมตรจากระดับน้ำทะเลปานกลางโดยมีการผลิตแร่หินอ่อนคุณภาพต่ำเพียงอย่างเดียวทั้ง 5 ปี จำนวนทั้งสิ้น 800,000 ลูกบาศก์เมตร รวมทั้งมีเศษดินและเศษหิน 100,000 ลูกบาศก์เมตร

ปีที่ 21 – 25 รวมระยะเวลา 5 ปี เป็นการทำให้เหมืองในระยะสุดท้าย โดยเป็นการลดระดับจากระดับ 110 เมตรจากระดับน้ำทะเลปานกลางจนถึงระดับ 100 เมตรจากระดับน้ำทะเลปานกลางโดยมีการผลิตแร่ทั้ง 5 ปี จำนวนทั้งสิ้น 707,000 ลูกบาศก์เมตร รวมทั้งมีเศษดินและเศษหิน 72,400 ลูกบาศก์เมตร

เมื่อพิจารณาแผนการทำเหมืองของโครงการ พบว่า จะได้หินปูนและหินฟอสเฟต จากการทำให้เหมืองด้วย ซึ่งทางโครงการสามารถนำไปใช้ประโยชน์หรือขายต่อไป ทั้งนี้ทางโครงการจะต้องแจ้งต่ออุตสาหกรรมท้องถิ่นก่อนการนำมาใช้ประโยชน์หรือขาย และเสียค่าภาคหลวงแร่ก่อนทุกครั้ง ตลอดจนจะปฏิบัติตามข้อกำหนดของหน่วยงานราชการอย่างเคร่งครัด



รูปที่ 1-2: การออกแบบการทำเหมืองแบบขั้นบันไดที่มีความชัน 45 องศา ความสูงหน้าเหมือง 5 เมตร

1.3.3 การจัดการเปลือกดิน เศษหิน และมูลดินทราย

เศษดินและเศษหิน ประมาณ 687,400 ลูกบาศก์เมตร จะนำไปเข้าโรงแต่งแร่ (โรงโม่) บดให้ได้ขนาดตามความต้องการของตลาด เช่นเดียวกับหินอ่อนคุณภาพต่ำ ในขณะที่ทำการนำเศษดินและเศษหินเข้าโรงโม่ต้องพยายามไม่ให้เศษดินติดไปด้วย เนื่องจากดินมีสารหนูสูง โดยการใช้ Bucket ของ Back hoe และรถตัก เป็น Bucket มีลักษณะคล้ายตะแกรงเป็นซี่ๆ เพื่อให้เศษดินไหลออกเหลือแต่หิน แล้วจึงนำไปยังโรงแต่งแร่ได้เศษดินที่เหลือซึ่งคาดว่าจะมีไม่มากนัก จะนำไปกองบริเวณที่ทิ้งดินด้านทิศเหนือ โดยการกองเก็บดินและหินทิ้งจะกองสูงชันละประมาณ 15 เมตร มีความลาดชันของที่ทิ้งดินไม่เกิน 34 องศา (Slope 1:1.5) ซึ่งสามารถรองรับปริมาณเศษดินที่เกิดจากการทำเหมืองได้ และต้องตรวจสอบปริมาณโลหะหนักในเศษดินก่อนนำไปใช้ประโยชน์ต่อไป โดยจะต้องอยู่ในเกณฑ์มาตรฐานคุณภาพดินที่ใช้ประโยชน์ เพื่อการอยู่อาศัยและเกษตรกรรม ตามประกาศคณะกรรมการสิ่งแวดล้อมแห่งชาติ ฉบับที่ 25 พ.ศ. 2547

1.3.4 การจัดการระบบระบายน้ำภายในเหมือง

ไม่มีการใช้น้ำในการทำเหมืองเพียงแต่มีการใช้น้ำฉีดพรมตามเส้นทางลำเลียงในเขตเหมืองแร่เพื่อป้องกันการฟุ้งกระจายของฝุ่นละอองที่เกิดขึ้นตามเส้นทางขนส่งเท่านั้นโดยมีการฉีดพรมเป็นระยะทุกวันยกเว้นวันฝนตก

1.3.5 การใช้วัตถุระเบิด

เนื่องจากมีการผลิตแร่หินอ่อนควบคู่ไปกับการผลิตหินอ่อนคุณภาพต่ำจึงมีการแยกพื้นที่ออกเป็น 2 พื้นที่ คือ

1. พื้นที่ผลิตหินอ่อนจะไม่มีการใช้วัตถุระเบิดตามขอบเขตของแร่หินอ่อนจากระดับ 170 เมตรจากระดับน้ำทะเลปานกลางจนถึงระดับ 130 เมตรจากระดับน้ำทะเลปานกลาง หลังจากนั้นจะมีการใช้วัตถุระเบิดทั้งหมดเนื่องจากมีหินอ่อนคุณภาพต่ำอยู่ใต้หินอ่อนตั้งแต่ระดับ 120 เมตรจากระดับน้ำทะเลปานกลางลงไป
2. พื้นที่ผลิตหินอ่อนคุณภาพต่ำและหินทิ้งมีการใช้วัตถุระเบิดร่วมกับดินระเบิดและแก๊สไฟฟ้าในการระเบิด ซึ่งจะทำการขออนุญาตมีและใช้วัตถุระเบิดกับหน่วยงานราชการที่เกี่ยวข้องต่อไปสำหรับการแยกพื้นที่การใช้วัตถุระเบิด

1.3.6 การทำเหมืองใกล้ทางหลวง ทางสาธารณะและทางน้ำสาธารณะ

ไม่มีทางหลวงทางน้ำสาธารณะอยู่ภายในและใกล้ในระยะ 50 เมตร จากเขตประทานบัตรแต่อย่างใด ทั้งนี้ได้ทำเขตกันแนวไม่ทำเหมืองไว้ 10 เมตร ไว้ตลอดแนวประทานบัตร เพื่อไม่ให้เกิดการทำเหมืองเกินขอบเขตประทานบัตร

1.3.7 กรรมวิธีการแต่งแร่/โม่หิน

ไม่มีกรรมวิธีการแต่งแร่ในเขตพื้นที่ประทานบัตร ทั้งนี้แร่หินอ่อนคุณภาพต่ำที่ผลิตได้ จะถูกส่งไปยังโรงแต่งแร่ซึ่งอยู่นอกเขตประทานบัตร โดยจะทำการขออนุญาตจากทางราชการให้ถูกต้อง ตลอดจนจะปฏิบัติตามข้อกำหนดของหน่วยงานราชการอย่างเคร่งครัดต่อไป

1.4 แผนการดำเนินการตามมาตรการป้องกันและแก้ไขผลกระทบสิ่งแวดล้อม และมาตรการติดตามตรวจสอบคุณภาพสิ่งแวดล้อม

การดำเนินการตามมาตรการป้องกันและแก้ไขผลกระทบสิ่งแวดล้อม และมาตรการติดตามตรวจสอบคุณภาพสิ่งแวดล้อม ของโครงการเหมืองแร่หินอ่อน ประทานบัตรที่ 20845/16274 ของบริษัท พรานกระต่ายไมนิ่ง จำกัด ตั้งอยู่ที่ หมู่ที่ 10 ตำบลลำกระต่ายทอง อำเภอพรานกระต่าย จังหวัดกำแพงเพชร มีการดำเนินการตรวจติดตามดังรายละเอียดต่อไปนี้

1. การตรวจติดตามการปฏิบัติตามมาตรการป้องกันและแก้ไขผลกระทบสิ่งแวดล้อม

บริษัทที่ปรึกษาฯ จะทำการตรวจสอบตามมาตรการป้องกันและแก้ไขผลกระทบสิ่งแวดล้อมตามเงื่อนไขของมาตรการป้องกันและแก้ไขผลกระทบสิ่งแวดล้อมที่กำหนดไว้ ตามผลการพิจารณารายงานการวิเคราะห์ผลกระทบสิ่งแวดล้อม ที่ ทส 1009.2/5714 ลงวันที่ 18 พฤษภาคม พ.ศ. 2558 และมาตรการป้องกันและแก้ไขผลกระทบสิ่งแวดล้อมสำหรับคำขอประทานบัตรที่ 3/2553 (ประทานบัตรที่ 20845/16274) ของบริษัท พรานกระต่ายไมนิ่ง จำกัด โดยจะเสนอปัญหาและอุปสรรคในการปฏิบัติตามมาตรการ และเสนอแนวทางการแก้ไขการดำเนินการต่อไป

2. การติดตามตรวจสอบคุณภาพสิ่งแวดล้อม

บริษัทที่ปรึกษาฯ จะทำการติดตามตรวจสอบคุณภาพสิ่งแวดล้อมตามเงื่อนไขมาตรการที่กำหนดไว้ **ดังตารางที่ 1-1** โดยทำการตรวจวัดคุณภาพอากาศ ระดับเสียง แรงสั่นสะเทือน คุณภาพน้ำ และคุณภาพดิน และนำผลการวิเคราะห์มาศึกษาเปรียบเทียบกับค่ามาตรฐานที่กำหนด

3. การจัดทำรายงาน

บริษัทที่ปรึกษาฯ จะจัดทำรายงานผลการปฏิบัติตามมาตรการป้องกันและแก้ไขผลกระทบสิ่งแวดล้อม และมาตรการติดตามตรวจสอบผลกระทบสิ่งแวดล้อมของโครงการ ในปี พ.ศ. 2566 เพื่อนำเสนอต่อหน่วยงานอนุญาต และหน่วยงานราชการที่เกี่ยวข้อง เพื่อพิจารณาต่อไป

ตารางที่ 1-1: แผนการดำเนินการตามมาตรการป้องกันและแก้ไขผลกระทบสิ่งแวดล้อม และมาตรการติดตามตรวจสอบผลกระทบสิ่งแวดล้อม

สถานีตรวจวัด	พารามิเตอร์	จำนวนครั้ง/ปี	เดือน
1. คุณภาพอากาศ จำนวน 4 สถานี ได้แก่ 1.1 ที่พักสงฆ์ถ้ำเขาพระวิปัสสนา* 1.2 ชุมชนบ้านหนองทอง (หลังที่ใกล้โครงการมากที่สุด) 1.3 โรงพยาบาลส่งเสริมสุขภาพตำบล โพธิ์พัฒนา 1.4 บ้านเลขที่ 31/3 หมู่ที่ 10**	- TSP 24 hr. (3 วันต่อเนื่อง) - PM10 24 hr. (3 วันต่อเนื่อง)	2	- มีนาคม ถึง เมษายน - พฤศจิกายน ถึง ธันวาคม
2. เสียง จำนวน 4 สถานี ได้แก่ 2.1 ที่พักสงฆ์ถ้ำเขาพระวิปัสสนา* 2.2 ชุมชนบ้านหนองทอง (หลังที่ใกล้โครงการมากที่สุด) 3.3 โรงพยาบาลส่งเสริมสุขภาพตำบล โพธิ์พัฒนา 2.4 บ้านเลขที่ 31/3 หมู่ที่ 10**	- L_{eq} 24 hr. (3 วันต่อเนื่อง) - L_{max} (3 วันต่อเนื่อง)	2	- มีนาคม ถึง เมษายน - พฤศจิกายน ถึง ธันวาคม
3. แรงสั่นสะเทือน จำนวน 3 สถานี ได้แก่ 3.1 ที่พักสงฆ์ถ้ำเขาพระวิปัสสนา* 3.2 ชุมชนบ้านหนองทอง (หลังที่ใกล้โครงการมากที่สุด) 3.3 โรงพยาบาลส่งเสริมสุขภาพ ตำบลโพธิ์พัฒนา	- Peak Particle Velocity - Frequency - Peak Displacement - Peak Vector Sum - Air Pressure	2	- มีนาคม ถึง เมษายน - พฤศจิกายน ถึง ธันวาคม
4. คุณภาพน้ำ น้ำผิวดิน จำนวน 3 สถานี ได้แก่ 1. คลองห้วยชะนาว 2. คลองห้วยโค้ง 3. สระน้ำประจําในไร่นา (โดยกรมพัฒนาที่ดิน) น้ำใต้ดิน จำนวน 2 สถานี ได้แก่ 1. น้ำบาดาลหมู่ที่ 10 บ้านหนองทอง 2. น้ำบาดาลหมู่ที่ 13 บ้านสว่างราษฎร์ พัฒนา	- pH - SS - TDS - Total Hardness - Sulfate - Turbidity - Total Iron - Arsenic - Cadmium - Lead	2	- มีนาคม ถึง เมษายน - พฤศจิกายน ถึง ธันวาคม

ตารางที่ 1-1: (ต่อ) แผนการดำเนินการตามมาตรการป้องกันและแก้ไขผลกระทบสิ่งแวดล้อม และมาตรการ
ติดตามตรวจสอบผลกระทบสิ่งแวดล้อม

สถานีตรวจวัด	พารามิเตอร์	จำนวนครั้ง/ปี	เดือน
5. คุณภาพดิน จำนวน 1 สถานี คือ 5.1 บริเวณด้านตะวันออกของ โครงการ (บ้านหนองทอง)	- pH - Texture - Organic Matter - Phosphorus - Potassium - Calcium - Magnesium - Arsenic - Cadmium - Lead	2	- มีนาคม ถึง เมษายน - พฤศจิกายน ถึง ธันวาคม

หมายเหตุ: * ที่พักสงฆ์ถ้าเขาพระวิปัสสนาไม่สะดวกให้ทางโครงการตั้งเครื่องตรวจวัดคุณภาพสิ่งแวดล้อม เนื่องจากไฟฟ้าไม่เพียงพอและเกิดการ
กระชากไฟบ่อย โครงการจึงได้ตั้งเครื่องตรวจวัดคุณภาพสิ่งแวดล้อมที่บ้านเลขที่ 40 หมู่ที่ 10 แทน ซึ่งอยู่ห่างออกไปจากที่พักสงฆ์
ถ้าเขาพระวิปัสสนาประมาณ 700 เมตร

** โครงการดำเนินการตรวจวัดคุณภาพอากาศและระดับเสียงบริเวณบ้านเลขที่ 31/3 หมู่ที่ 10 เพิ่มเติม ตามคำแนะนำของสำนักงาน
อุตสาหกรรมพื้นฐานและการเหมืองแร่ เขต 5 พิษณุโลก

ที่มา: ผลการพิจารณารายงานการวิเคราะห์ผลกระทบสิ่งแวดล้อม ที่ ทส 1009.2/5714 ลงวันที่ 18 พฤษภาคม พ.ศ. 2558 และมาตรการป้องกันและ
แก้ไขผลกระทบสิ่งแวดล้อมสำหรับคำขอประทานบัตรที่ 3/2553 (ประทานบัตรที่ 20845/16274) ของบริษัท พรานกระต่ายไมนิ่ง จำกัด

2.1 การดำเนินการ

การรายงานผลการปฏิบัติตามมาตรการป้องกันและแก้ไขผลกระทบสิ่งแวดล้อมของโครงการเหมืองแร่หินอ่อน ของบริษัท พรานกระต่ายไมนิ่ง จำกัด ประทานบัตรที่ 20845/16274 ตั้งอยู่ที่ หมู่ที่ 10 ตำบลถ้ำกระต่ายทอง อำเภอพรานกระต่าย จังหวัดกำแพงเพชร บริษัทที่ปรึกษา ได้ทำการตรวจสอบตามมาตรการป้องกันและแก้ไขผลกระทบสิ่งแวดล้อมตามเงื่อนไขของมาตรการป้องกันและแก้ไขผลกระทบสิ่งแวดล้อมที่กำหนดไว้ในรายงานการวิเคราะห์ผลกระทบสิ่งแวดล้อม ฉบับเดือนกรกฎาคม-ธันวาคม 2566 เมื่อวันที่ 16 – 19 และ 21 พฤศจิกายน 2566 โดยมีผลการตรวจติดตาม ตามแบบ ตต.3 รายละเอียด ดังตารางที่ 2-1

2.2 สรุปผลการตรวจติดตาม

จากการตรวจติดตามการปฏิบัติตามมาตรการป้องกันและแก้ไขผลกระทบสิ่งแวดล้อมของโครงการ พบว่าโครงการได้ปฏิบัติตามมาตรการที่กำหนดไว้เป็นอย่างดี ส่วนบางมาตรการที่โครงการยังไม่ได้ปฏิบัติตามมาตรการ อันเนื่องมาจากยังอยู่ในระยะดำเนินการไม่ถึงเวลาปฏิบัติตามมาตรการ หรือยังไม่เกิดปัญหาขึ้นเนื่องจากทางโครงการได้ปฏิบัติตามมาตรการที่กำหนดไว้อย่างเคร่งครัด นอกจากนี้ทางบริษัทที่ปรึกษา ได้มีข้อเสนอแนะแนวทางสำหรับบางมาตรการไว้เพื่อให้โครงการได้นำไปปฏิบัติต่อไป

ตารางที่ 2-1: แบบรายงานผลการปฏิบัติตามมาตรการป้องกันและแก้ไขผลกระทบสิ่งแวดล้อม และมาตรการติดตามตรวจสอบผลกระทบสิ่งแวดล้อมโครงการเหมืองแร่หินอ่อน ประทานบัตรที่ 20845/16274 ของบริษัท พรานกระต่ายไมนิ่ง จำกัด ตั้งอยู่ที่ หมู่ที่ 10 ตำบลถ้ำกระต่ายทอง อำเภอพรานกระต่าย จังหวัดกำแพงเพชร

มาตรการป้องกันและแก้ไขผลกระทบสิ่งแวดล้อม	ผลการปฏิบัติตามมาตรการ	ปัญหา อุปสรรค และแนวทางแก้ไข
มาตรการป้องกันและแก้ไขผลกระทบสิ่งแวดล้อมทั่วไป		
ระยะดำเนินการทำเหมืองและสิ้นสุดการทำเหมือง		
1. ให้มีจุดรับเรื่องราวร้องทุกข์ความเดือดร้อนของประชาชนที่เกิดจากกิจกรรมการทำเหมืองแร่ และกิจกรรมที่เกี่ยวข้องในกรณีที่มีผู้ร้องเรียน ผู้ถือประทานบัตรจะต้องดำเนินการแก้ไข และให้ความช่วยเหลือด้วยความเป็นธรรม	- โครงการได้มีการติดตั้งกล่องรับเรื่องราวร้องทุกข์ความเดือดร้อนของประชาชนที่เกิดจากกิจกรรมการทำเหมืองแร่ไว้ด้านหน้าพื้นที่โครงการ (รูปที่ 2-1)	-
2. หากได้รับการร้องเรียนจากประชาชนที่อาศัยอยู่ในบริเวณใกล้เคียงว่าได้รับความเดือดร้อนรำคาญจากการดำเนินโครงการ และกรมอุตสาหกรรมพื้นฐานและการเหมืองแร่ หรือสำนักงานนโยบายและแผนทรัพยากรธรรมชาติและสิ่งแวดล้อมได้ตรวจสอบแล้ว พบว่าผู้ถือประทานบัตรไม่ปฏิบัติตามมาตรการป้องกันและแก้ไขผลกระทบสิ่งแวดล้อมที่กำหนด จะต้องหยุดการทำเหมืองแล้วแก้ไขเหตุแห่งความเดือดร้อนให้เสร็จสิ้นก่อนที่จะดำเนินการต่อไป	- โครงการจะปฏิบัติตามมาตรการที่กำหนดอย่างเคร่งครัด	-
3. ให้ปรับปรุงฟื้นฟูพื้นที่โครงการที่ผ่านการทำเหมืองแร่แล้ว และพื้นที่สิ้นสุดการใช้ประโยชน์แล้วตามแผนงานที่ได้เสนอไว้ในรายงานการวิเคราะห์ผลกระทบสิ่งแวดล้อม พร้อมทั้งให้รายงานผลการดำเนินงานให้สำนักงานนโยบายและแผนทรัพยากรธรรมชาติและสิ่งแวดล้อม และกรมอุตสาหกรรมพื้นฐานและการเหมืองแร่ทราบทุกปี	- โครงการได้มีการปลูกต้นไม้ในพื้นที่โครงการปลูกยูคาลิปตัสบนคันทำนบดิน (รูปที่ 2-8 และรูปที่ 2-9) ทั้งนี้โครงการได้จัดทำรายงานผลการดำเนินการฟื้นฟูพื้นที่ที่ผ่านการทำเหมืองเมื่อวันที่ 13 กุมภาพันธ์ 2566 (ภาคผนวก ก)	-
4. ในกรณีที่โครงการมีความจำเป็นต้องเปลี่ยนแปลงรายละเอียดโครงการหรือมาตรการป้องกันและแก้ไขผลกระทบสิ่งแวดล้อม หรือมาตรการติดตามตรวจสอบผลกระทบสิ่งแวดล้อม ตามที่ได้เสนอไว้ในรายงานวิเคราะห์ผลกระทบสิ่งแวดล้อมที่ได้รับความเห็นชอบไว้แล้ว ให้โครงการดำเนินการ ดังนี้	- ทางโครงการยังไม่มีความจำเป็นที่จะต้องเปลี่ยนแปลงรายละเอียดโครงการหรือกิจการที่ต้องจัดทำรายงานการประเมินผลกระทบสิ่งแวดล้อม ทั้งนี้โครงการจะปฏิบัติตามมาตรการที่กำหนดอย่างเคร่งครัด	-

ตารางที่ 2-1: (ต่อ) แบบรายงานผลการปฏิบัติตามมาตรการป้องกันและแก้ไขผลกระทบสิ่งแวดล้อม และ มาตรการติดตามตรวจสอบผลกระทบสิ่งแวดล้อมโครงการเหมืองแร่หินอ่อน ประทานบัตรที่ 20845/16274 ของบริษัท พรานกระต่ายไมนิ่ง จำกัด ตั้งอยู่ที่ หมู่ที่ 10 ตำบลลำกระต่ายทอง อำเภอพรานกระต่าย จังหวัดกำแพงเพชร

มาตรการป้องกันและแก้ไขผลกระทบสิ่งแวดล้อม	ผลการปฏิบัติตามมาตรการ	ปัญหา อุปสรรค และแนวทางแก้ไข
4.1 กรณีผู้ถือประทานบัตรมีความจำเป็นต้องเปลี่ยนแปลงแผนผังการทำเหมืองของโครงการ เช่น การขยายพื้นที่การทำเหมือง การทำเหมืองในพื้นที่กันชนหรือพื้นที่เว้นการทำเหมือง การทำเหมืองเข้าใกล้ทางสาธารณะหรือทางน้ำสาธารณะ ในระยะห่างน้อยกว่า 50 เมตร การทำเหมืองแร่ประเภทโครงการที่อาจก่อให้เกิดผลกระทบต่อชุมชนอย่างรุนแรง ตามประกาศกระทรวงทรัพยากรธรรมชาติและสิ่งแวดล้อม ลงวันที่ 13 สิงหาคม 2553 เป็นต้น ให้จัดทำเป็นรายงานการขอเปลี่ยนแปลงรายละเอียดโครงการ เสนอให้คณะกรรมการผู้ชำนาญการพิจารณารายงานการวิเคราะห์ผลกระทบสิ่งแวดล้อมด้านเหมืองแร่และอุตสาหกรรมถลุงหรือแต่งแร่ พิจารณาให้ความเห็นชอบก่อนดำเนินการเปลี่ยนแปลง	- ปัจจุบันยังไม่มีความจำเป็นต้องเปลี่ยนแปลงแผนผังการทำเหมืองของโครงการแต่อย่างใด ทั้งนี้ ทางโครงการจะปฏิบัติตามมาตรการที่กำหนดอย่างเคร่งครัด	-
4.2 กรณีไม่เข้าข่ายการเปลี่ยนแปลงรายละเอียดโครงการ ตาม 4.1 ให้แจ้งหน่วยงานผู้อนุมัติหรืออนุญาตโดย 4.2.1 หากหน่วยงานผู้อนุมัติหรืออนุญาตเห็นว่าการเปลี่ยนแปลงดังกล่าวเกิดผลดีต่อสิ่งแวดล้อมมากกว่า หรือเทียบเท่ามาตรการที่กำหนดไว้ในรายงานวิเคราะห์ผลกระทบสิ่งแวดล้อมที่ได้รับความเห็นชอบไว้แล้ว ให้หน่วยงานผู้อนุมัติหรืออนุญาตรับจดแจ้งให้เป็นไปตามหลักเกณฑ์และเงื่อนไขที่กำหนดไว้ในกฎหมายนั้นๆ ต่อไป พร้อมกับให้จัดทำสำเนาการเปลี่ยนแปลงดังกล่าวข้างต้นที่รับจดแจ้งไว้แจ้งให้สำนักงานนโยบายและแผนทรัพยากรธรรมชาติและสิ่งแวดล้อมเพื่อทราบ 4.2.2 หากหน่วยงานผู้อนุมัติหรืออนุญาตเห็นว่าการเปลี่ยนแปลงดังกล่าวอาจกระทบต่อสาระสำคัญในรายงานวิเคราะห์ผลกระทบสิ่งแวดล้อมที่ได้รับความเห็นชอบไว้แล้ว ให้หน่วยงานผู้อนุมัติหรืออนุญาตจัดส่งรายงานการ	- ทางโครงการจะปฏิบัติตามมาตรการที่กำหนดอย่างเคร่งครัด	-

ตารางที่ 2-1: (ต่อ) แบบรายงานผลการปฏิบัติตามมาตรการป้องกันและแก้ไขผลกระทบสิ่งแวดล้อม และ มาตรการติดตามตรวจสอบผลกระทบสิ่งแวดล้อมโครงการเหมืองแร่หินอ่อน ประทานบัตรที่ 20845/16274 ของบริษัท พรานกระต่ายไมนิ่ง จำกัด ตั้งอยู่ที่ หมู่ที่ 10 ตำบลถ้ำกระต่ายทอง อำเภอพรานกระต่าย จังหวัดกำแพงเพชร

มาตรการป้องกันและแก้ไขผลกระทบสิ่งแวดล้อม	ผลการปฏิบัติตามมาตรการ	ปัญหา อุปสรรค และแนวทางแก้ไข
เปลี่ยนแปลงดังกล่าวให้สำนักงานนโยบายและแผนทรัพยากรธรรมชาติและสิ่งแวดล้อม เพื่อเสนอให้คณะกรรมการผู้ชำนาญการพิจารณารายงานการวิเคราะห์ผลกระทบสิ่งแวดล้อมด้านเหมืองแร่และอุตสาหกรรมถลุงหรือแต่งแร่ให้ความเห็นชอบประกอบก่อนดำเนินการเปลี่ยนแปลง และเมื่อโครงการได้รับอนุมัติ หรืออนุญาตให้มีการเปลี่ยนแปลงให้หน่วยงานผู้อนุมัติ หรืออนุญาตแจ้งผลการเปลี่ยนแปลงดังกล่าวให้สำนักงานนโยบายและแผนทรัพยากรธรรมชาติและสิ่งแวดล้อมเพื่อทราบ		
5. ในระหว่างการทำเหมือง หากพบโบราณวัตถุ ร่องรอยทางประวัติศาสตร์หรือโบราณคดี จะต้องรายงานและขอความร่วมมือจากกรมศิลปากรหรือสำนักงานศิลปากรในท้องที่ เข้าไปดำเนินการตรวจสอบพื้นที่ ทั้งนี้ในระหว่างการทำเหมืองจะต้องหยุดการทำเหมือง และหากพิสูจน์แล้วว่า เป็นแหล่งที่มีความสำคัญทางประวัติศาสตร์โบราณคดี ผู้ถือประทานบัตรจะต้องปฏิบัติตามเงื่อนไขของหน่วยงานที่เกี่ยวข้องโดยไม่มีข้อเรียกร้องใดๆ	- ปัจจุบันทางโครงการยังไม่พบร่องรอยทางประวัติศาสตร์ โบราณวัตถุ หรือโบราณคดี แต่อย่างไรก็ดี ทั้งนี้โครงการจะปฏิบัติตามมาตรการที่กำหนดอย่างเคร่งครัด	-
6. ให้รายงานผลการปฏิบัติตามมาตรการป้องกันและแก้ไขผลกระทบสิ่งแวดล้อมและมาตรการติดตามตรวจสอบคุณภาพสิ่งแวดล้อมให้สำนักงานนโยบายและแผนทรัพยากรธรรมชาติและสิ่งแวดล้อม กรมอุตสาหกรรมพื้นฐานและการเหมืองแร่ และสำนักงานอุตสาหกรรมจังหวัดกำแพงเพชร ทราบอย่างน้อย ปีละ 2 ครั้ง	- ทางโครงการได้รายงานผลการปฏิบัติตามมาตรการป้องกันและแก้ไขผลกระทบสิ่งแวดล้อม และมาตรการติดตามตรวจสอบคุณภาพสิ่งแวดล้อมให้หน่วยงานอนุญาต และหน่วยงานราชการที่เกี่ยวข้อง ทราบปีละ 2 ครั้ง	- ทางโครงการปฏิบัติตามประกาศกระทรวงทรัพยากรธรรมชาติและสิ่งแวดล้อม เรื่อง หลักเกณฑ์ และวิธีการจัดทำรายงานผลการปฏิบัติตามมาตรการที่กำหนดไว้ในรายงานการประเมินผลกระทบสิ่งแวดล้อม ซึ่งผู้ดำเนินการ หรือผู้ขออนุญาตจะต้องจัดทำเมื่อได้รับอนุญาตให้ดำเนินโครงการหรือกิจการแล้ว พ.ศ. 2561

ตารางที่ 2-1: (ต่อ) แบบรายงานผลการปฏิบัติตามมาตรการป้องกันและแก้ไขผลกระทบสิ่งแวดล้อม และ มาตรการติดตามตรวจสอบผลกระทบสิ่งแวดล้อมโครงการเหมืองแร่หินอ่อน ประทานบัตรที่ 20845/16274 ของบริษัท พรานกระต่ายไมนิ่ง จำกัด ตั้งอยู่ที่ หมู่ที่ 10 ตำบลถ้ำกระต่ายทอง อำเภอพรานกระต่าย จังหวัดกำแพงเพชร

มาตรการป้องกันและแก้ไขผลกระทบสิ่งแวดล้อม	ผลการปฏิบัติตามมาตรการ	ปัญหา อุปสรรค และแนวทางแก้ไข
มาตรการป้องกันและแก้ไขผลกระทบสิ่งแวดล้อมระยะเตรียมการทำเหมือง		
1. ทรัพยากรสิ่งแวดล้อมทางกายภาพ		
1.1 สภาพภูมิประเทศ		
1. กำหนดตำแหน่ง และขอบเขตพื้นที่ในการทำเหมือง และแนวเส้นทางลำเลียงแร่ให้ชัดเจน เพื่อให้เป็นไปตามแผนผังโครงการทำเหมืองของโครงการ โดยทำการปรับสภาพพื้นที่เดิมให้น้อยที่สุดเท่าที่เป็นเท่านั้น โดยพื้นที่ที่ไม่มีกิจกรรมการทำเหมืองและกิจกรรมที่เกี่ยวข้องให้รักษาสภาพภูมิประเทศเดิมไว้ และกำหนดให้ปลูกต้นไม้เสริมเพื่อเป็น Buffer Zone โดยเฉพาะให้เว้นแนวเขตไม่ทำเหมืองจากแนวเขตโครงการเป็นระยะอย่างน้อย 10 เมตร	- โครงการมีการกำหนดตำแหน่ง ขอบเขตพื้นที่ในการทำเหมือง และเส้นทางขนส่งแร่ อย่างชัดเจน พร้อมทั้งรักษาสภาพพื้นที่ที่ไม่เกี่ยวข้องกับการทำเหมืองให้อยู่ในสภาพเดิม และมีการเว้นแนวเขตไม่ทำเหมืองจากแนวเขตโครงการเป็นระยะอย่างน้อย 10 เมตร ตามที่แผนผังโครงการกำหนด (รูปที่ 2-2 และรูปที่ 2-3)	-
2. จัดเตรียมเครื่องจักรและอุปกรณ์ในการทำเหมืองให้พร้อม ก่อนที่จะเริ่มการทำเหมือง	- โครงการจัดเตรียมเครื่องจักรและอุปกรณ์ต่างๆ ที่ใช้ในการทำเหมืองให้พร้อมก่อนที่จะเริ่มการทำเหมือง	-
3. หลีกเลี่ยงการดำเนินการทำเหมืองและกิจกรรมต่างๆ ในช่วงฤดูฝน ทั้งนี้เพื่อหลีกเลี่ยงการกัดเซาะ และการพังทลายของหน้าดิน	- โครงการไม่มีการดำเนินใดๆ ในช่วงที่มีฝนตกชุกหรือฝนตกใหม่ๆ	-
4. สร้างคันกันดินอัดแน่น และที่เก็บกองเศษดินและหิน พร้อมทั้งขุดบ่อดักตะกอน และคูระบายน้ำ ให้แล้วเสร็จก่อนที่จะเริ่มดำเนินการทำเหมือง	- โครงการดำเนินการสร้างคันกันดินและคูระบายน้ำ พร้อมทั้งขุดบ่อดักตะกอน และเก็บกองเศษดินและหินตามที่มาตรการกำหนด (รูปที่ 2-4 ถึง รูปที่ 2-7)	-
5. ตัดเส้นทางลำเลียงขนส่งไปยังบริเวณจุดเริ่มเปิดทำเหมือง เพื่อใช้ในการลำเลียงเครื่องจักรอุปกรณ์ สำหรับการเปิดทำเหมืองและการลำเลียงขนส่งแร่ โดยจัดสร้างให้มีความกว้างของเส้นทางหลักเพียงพอต่อการลำเลียงได้อย่างปลอดภัยไม่ต่ำกว่า 8 เมตร นอกจากนี้จะต้องทำการปรับปรุงเส้นทางลำเลียงแร่ และเส้นทางลูกรังเข้าสู่พื้นที่โครงการโดยการบดอัดให้แน่นและปรับแต่งผิวถนนให้สามารถใช้ได้ทุกฤดูกาล	- โครงการได้ตัดเส้นทางลำเลียงแร่ไปยังบริเวณหน้าเหมือง เพื่อใช้ในการลำเลียงเครื่องจักรอุปกรณ์ต่างๆ ตามที่มาตรการกำหนด พร้อมทั้งปรับปรุงเส้นทางเข้าสู่พื้นที่โครงการให้มีผิวการจราจรที่เรียบ (รูปที่ 2-2)	-

ตารางที่ 2-1: (ต่อ) แบบรายงานผลการปฏิบัติตามมาตรการป้องกันและแก้ไขผลกระทบสิ่งแวดล้อม และ มาตรการติดตามตรวจสอบผลกระทบสิ่งแวดล้อมโครงการเหมืองแร่หินอ่อน ประทานบัตรที่ 20845/16274 ของบริษัท พรานกระต่ายไมนิ่ง จำกัด ตั้งอยู่ที่ หมู่ที่ 10 ตำบลถ้ากระต่ายทอง อำเภอพรานกระต่าย จังหวัดกำแพงเพชร

มาตรการป้องกันและแก้ไขผลกระทบสิ่งแวดล้อม	ผลการปฏิบัติตามมาตรการ	ปัญหา อุปสรรค และแนวทางแก้ไข
6. ปลุกพืชคลุมดิน เช่น หญ้าแฝก พืชตระกูลถั่ว และไม้ยืนต้นโตเร็ว เช่น สน กระถิน สะเดา และมะเดื่อ เป็นต้น หรือไม้ชนิดอื่นตามความเหมาะสม ในบริเวณที่เอื้ออำนวยต่อการปลูก คือ บริเวณด้านล่างของพื้นที่โครงการ ตามแนวสันคันทำนบดิน กองเปลือกดินเศษหิน และขอบถนน เพื่อลดผลกระทบ ซึ่งได้แก่ การชะล้างพังทลายของดิน ฝุ่นละออง เสียงดัง และทัศนียภาพบริเวณพื้นที่โครงการ	- โครงการได้มีการปลูกต้นไม้ในบริเวณที่เอื้ออำนวยต่อการปลูก เช่น บนคันทำนบดิน และริมเส้นทางขนส่งแร่ เป็นต้น (รูปที่ 2-8 และรูปที่ 2-9)	-
7. กำหนดให้มีการปลูกไม้ยืนต้นโตเร็ว บนคันทำนบดินจำนวน 1 แถว และปลูกไม้พุ่มแซมระหว่างไม้ยืนต้น และปลูกไม้ยืนต้นเป็นแถวบริเวณด้านล่างของคันทำนบดินทั้งสองด้าน เพื่อป้องกันผลกระทบด้านการปลิวกระเด็นของหิน ทัศนียภาพ และการฟุ้งกระจายของฝุ่นละออง	- โครงการมีการปลูกพืชคลุมดินและไม้ยืนต้นโตเร็วบนคันทำนบดิน เพื่อป้องกันผลกระทบด้านการปลิวกระเด็นของหิน ทัศนียภาพ และลดการฟุ้งกระจายของฝุ่นละออง พร้อมทั้งมีการบำรุงรักษาดูแลต้นไม้เหล่านั้นให้มีความเจริญเติบโตที่ดี (รูปที่ 2-9)	-
1.2 คุณภาพอากาศ		
- ปลูกไม้ยืนต้นโตเร็วบริเวณขอบเขตพื้นที่ประทานบัตร โดยปลูกลักษณะเป็นแถวแบบ สลับฟันปลา จำนวน 2 แถว ระยะห่างระหว่างต้นและแถว 2x2 เมตร ระยะห่างระหว่างต้น 2 เมตร พร้อมทั้งดูแลรักษาต้นไม้ให้เจริญเติบโตอยู่เสมอ เส้นทางที่ใช้ในการขนส่งแร่ช่วงที่เป็นถนนลูกรัง ทำการปรับปรุงและซ่อมแซมให้เป็นถนนที่มีผิวจราจรที่ไม่ก่อให้เกิดฝุ่นฟุ้งกระจายมาก เช่น การบดอัดด้วยดินและหินให้แน่นพื้นที่เก็บกองดินแร่จะทำเป็นลานคอนกรีตหรือหินบดอัดแน่น	- โครงการมีการปลูกไม้ยืนต้นโตเร็วในพื้นที่ประทานบัตรโดยรอบที่เอื้ออำนวยต่อการปลูก พร้อมทั้งดูแลรักษาต้นไม้ให้เจริญเติบโตอยู่เสมอ ทั้งนี้โครงการได้ปรับปรุงเส้นทางขนส่งแร่ให้มีผิวการจราจรที่เรียบไม่ก่อให้เกิดฝุ่นฟุ้งกระจายมาก (รูปที่ 2-2, รูปที่ 2-8 และรูปที่ 2-9)	-
1.3 อุทกวิทยาและคุณภาพน้ำ		
1. ให้จัดสร้างคูระบายน้ำ กำหนดความกว้างของท้องร่อง 1.5 เมตร ลึกประมาณ 1 เมตร และมีความลาดเอียงของท้องร่องประมาณ 5 องศา รอบบ่อเหมืองและที่ทิ้งดิน มีทิศทางการลาดเอียงเข้าหาบ่อตกตะกอนเพื่อระบายน้ำไปยังบ่อตกตะกอนพร้อมคันทำนบดิน โดยกำหนดความกว้างคันดิน	- โครงการมีการสร้างคันทำนบดินตามแนวกันเขตพื้นที่ที่ไม่ทำเหมืองระยะ 10 เมตร และมีบ่อตกตะกอนเพื่อรองรับน้ำจากพื้นที่โครงการไม่ให้ไหลออกสู่พื้นที่ภายนอก (รูปที่ 2-3 ถึง รูปที่ 2-6)	-

ตารางที่ 2-1: (ต่อ) แบบรายงานผลการปฏิบัติตามมาตรการป้องกันและแก้ไขผลกระทบสิ่งแวดล้อม และ มาตรการติดตามตรวจสอบผลกระทบสิ่งแวดล้อมโครงการเหมืองแร่หินอ่อน ประทานบัตรที่ 20845/16274 ของบริษัท พรานกระต่ายไมนิ่ง จำกัด ตั้งอยู่ที่ หมู่ที่ 10 ตำบลถ้ากระต่ายทอง อำเภอพรานกระต่าย จังหวัดกำแพงเพชร

มาตรการป้องกันและแก้ไขผลกระทบสิ่งแวดล้อม	ผลการปฏิบัติตามมาตรการ	ปัญหา อุปสรรค และแนวทางแก้ไข
ด้านล่างประมาณ 4 เมตร ค้นดินด้านบนประมาณ 1 เมตร และสูงประมาณ 1 เมตร บริเวณเดียวกันกับแนวกันเขตพื้นที่ที่ไม่ทำเหมืองระยะ 10 เมตร จากขอบประทานบัตร เพื่อป้องกันการแพร่กระจายของตะกอนดินและน้ำขุ่นขึ้นออกสู่พื้นที่ภายนอก		
2. จัดสร้างบ่อดักตะกอนจำนวน 1 บ่อ ขนาด 3 ไร่ 0 งาน 17 ตารางวา ลึก 5 เมตร ความจุประมาณ 24,000 ลูกบาศก์เมตร และดูแลชุดลอกบ่อดักตะกอนให้สามารถใช้งานได้อย่างมีประสิทธิภาพอยู่เสมอ	- โครงการได้จัดสร้างบ่อดักตะกอนไว้ในพื้นที่โครงการ พร้อมทั้งชุดลอกบ่อดักตะกอนให้สามารถใช้งานได้อย่างมีประสิทธิภาพอยู่เสมอ (รูปที่ 2-6)	-
3. ออกแบบพื้นที่หน้าเหมืองให้มีลักษณะขั้นบันได กำหนดให้ขั้นบันไดสูงประมาณ 5 เมตร มีความกว้างประมาณ 5 เมตร พร้อมทั้งควบคุมความลาดชันรวมของผนังบ่อเหมืองทุกด้าน (Overall slope) ไม่เกิน 45 องศา โดยไม่มีการพังทลายของบ่อเหมือง (Slide) พร้อมทั้งตรวจสอบเสถียรภาพของหน้าเหมืองให้อยู่ในสภาพที่ปลอดภัยจากการพังทลาย	- โครงการดำเนินการทำเหมืองให้มีลักษณะขั้นบันได ที่มีความสูงและความกว้าง 5 เมตร พร้อมทั้งควบคุมความลาดชันรวมไม่เกิน 45 องศา เพื่อให้หน้าเหมืองให้อยู่ในสภาพที่ปลอดภัย (รูปที่ 2-10)	-
4. บริเวณโดยรอบขอบเขตพื้นที่ทำเหมือง จะต้องทำการปลูกพืชคลุมดิน เช่น หญ้าแฝก เพื่อช่วยในการป้องกันการชะล้างพังทลาย ช่วยลดความเร็วของกระแสน้ำ และเป็นตัวกรองตะกอนขนาดเล็ก	- โครงการได้มีการปลูกพืชคลุมดินและไม้ยืนต้นในพื้นที่โดยรอบ เพื่อป้องกันการชะล้างพังทลายและช่วยลดความเร็วของกระแสน้ำ	-
1.4 ปฏิบัติการและการเกิดดินถล่ม		
1. จัดทำแนวเขตพื้นที่โครงการให้ชัดเจน รวมทั้งจัดสร้างคันทำนบดิน และคูระบายน้ำ ให้แล้วเสร็จก่อนที่จะเริ่มการทำเหมือง	- โครงการปฏิบัติตามมาตรการที่กำหนดอย่างเคร่งครัด	-
2. กำหนดจุดรวมพล หรือวางแผนอพยพคนงาน หากเกิดแผ่นดินถล่ม โดยขอคำแนะนำหรือความร่วมมือจากกรมทรัพยากรธรณี พร้อมทั้งจัดทำป้ายเตือนพื้นที่เสี่ยงภัยดินถล่มบริเวณพื้นที่โครงการ พร้อมทั้งดูแลรักษาให้อยู่ในสภาพดีอยู่เสมอตลอดอายุประทานบัตร	- โครงการปฏิบัติตามมาตรการที่กำหนดอย่างเคร่งครัด	-

ตารางที่ 2-1: (ต่อ) แบบรายงานผลการปฏิบัติตามมาตรการป้องกันและแก้ไขผลกระทบสิ่งแวดล้อม และ มาตรการติดตามตรวจสอบผลกระทบสิ่งแวดล้อมโครงการเหมืองแร่หินอ่อน ประทานบัตรที่ 20845/16274 ของบริษัท พรานกระต่ายไมนิ่ง จำกัด ตั้งอยู่ที่ หมู่ที่ 10 ตำบลถ้ากระต่ายทอง อำเภอพรานกระต่าย จังหวัดกำแพงเพชร

มาตรการป้องกันและแก้ไขผลกระทบสิ่งแวดล้อม	ผลการปฏิบัติตามมาตรการ	ปัญหา อุปสรรค และแนวทางแก้ไข
3. ปลุกไม้ยืนต้นโตเร็ว และพืชคลุมดินในบริเวณที่เอื้ออำนวยต่อการปลูก ได้แก่ บริเวณพื้นที่ว่างเปล่าที่ไม่มีการใช้ประโยชน์ เพื่อให้ต้นไม้ช่วยยึดเกาะหน้าดินและลดการชะล้างพังทลายของดิน	- โครงการมีการปลูกพืชคลุมดินและไม้ยืนต้นโตเร็วบนคันทำนบดิน และพื้นที่ที่เอื้ออำนวยต่อการปลูก เพื่อให้ต้นไม้ช่วยยึดเกาะหน้าดินและลดการชะล้างพังทลายของดิน พร้อมทั้งมีการบำรุงรักษาดูแลต้นไม้เหล่านั้นให้มีความเจริญเติบโตที่ดี (รูปที่ 2-9)	-
4. จะต้องทำการตรวจสอบปริมาณโลหะหนักในเปลือกดิน โดยปริมาณโลหะหนักในเปลือกดินจะต้องอยู่ในเกณฑ์มาตรฐานคุณภาพดินที่ใช้ประโยชน์เพื่อการอยู่อาศัยและเกษตรกรรม ตามประกาศคณะกรรมการสิ่งแวดล้อมแห่งชาติ ฉบับที่ 25 พ.ศ. 2547 จึงจะนำมาใช้งานปรับสภาพเส้นทางลำเลียงแร่	- โครงการปฏิบัติตามมาตรการที่กำหนดอย่างเคร่งครัด	-
5. กำหนดให้โครงการทำการกักเก็บหรือรวบรวมดินที่มีการปนเปื้อนของสารหนูไว้ในพื้นที่ เพื่อป้องกันการรั่วไหลออกนอกพื้นที่โครงการ	- โครงการปฏิบัติตามมาตรการที่กำหนดอย่างเคร่งครัด	-
2. ทรัพยากรสิ่งแวดล้อมทางชีวภาพ		
2.1 นิเวศวิทยานก		
1. ให้คงสภาพป่าไม้เดิมไว้ก่อนเท่าที่จำเป็น โดยเฉพาะในบริเวณพื้นที่เว้นการทำเหมือง หรือบริเวณพื้นที่ที่ยังไม่เกี่ยวข้องกับการทำเหมือง ทั้งนี้เพื่อเป็นแนวป้องกันผลกระทบ (Buffer Zone) อีกทางหนึ่ง	- โครงการรักษาสภาพพื้นที่บริเวณพื้นที่เว้นการทำเหมือง หรือบริเวณพื้นที่ที่ยังไม่เกี่ยวข้องกับการทำเหมืองให้อยู่ในสภาพเดิมมากที่สุด (รูปที่ 2-11)	-
2. การกำหนดขอบเขตพื้นที่ดำเนินการให้ชัดเจน และดำเนินกิจกรรมเฉพาะในพื้นที่ของโครงการเท่านั้น โดยการแสดงสัญลักษณ์หรือป้ายให้เห็นอย่างชัดเจน และห้ามทำการรบกวนพื้นที่ใดที่ไม่มีส่วนเกี่ยวข้องกับโครงการ	- โครงการกำหนดขอบเขตพื้นที่การทำเหมืองอย่างชัดเจน พร้อมทั้งดำเนินการทำเหมืองเฉพาะในพื้นที่โครงการเท่านั้น	-
3. ติดป้ายเตือน “ห้ามจุดไฟ” หรือ “ห้ามล่าสัตว์” ในบริเวณพื้นที่ที่มองเห็นได้ชัดเจน ทั้งในพื้นที่โครงการและบริเวณใกล้เคียง รวมถึงดูแลให้พนักงานปฏิบัติตามอย่างเคร่งครัด	- โครงการควบคุมไม่ให้พนักงานจุดไฟเผาป่า และควบคุมไม่ให้มีการล่าสัตว์ พร้อมทั้งติดตั้งป้ายเตือนให้เห็นอย่างชัดเจน (รูปที่ 2-12)	-

ตารางที่ 2-1: (ต่อ) แบบรายงานผลการปฏิบัติตามมาตรการป้องกันและแก้ไขผลกระทบสิ่งแวดล้อม และ มาตรการติดตามตรวจสอบผลกระทบสิ่งแวดล้อมโครงการเหมืองแร่หินอ่อน ประทานบัตรที่ 20845/16274 ของบริษัท พรานกระต่ายไมนิ่ง จำกัด ตั้งอยู่ที่ หมู่ที่ 10 ตำบลลำกระต่ายทอง อำเภอพรานกระต่าย จังหวัดกำแพงเพชร

มาตรการป้องกันและแก้ไขผลกระทบสิ่งแวดล้อม	ผลการปฏิบัติตามมาตรการ	ปัญหา อุปสรรค และแนวทางแก้ไข
2.2 นิเวศวิทยาทางน้ำ		
1. ให้จัดสร้างคูระบายน้ำกำหนดความกว้างของท้องร่อง 1.5 เมตร ลึกประมาณ 1 เมตร และมีความลาดเอียงของท้องร่องประมาณ 5 องศา รอบบ่อเหมืองและที่ทิ้งดินมีทิศทางความลาดเอียงเข้าหาบ่อดักตะกอนเพื่อระบายน้ำไปยังบ่อดักตะกอน พร้อมคันทำนบดิน โดยกำหนดความกว้างคันดินด้านล่างประมาณ 4 เมตร คันดินด้านบนประมาณ 1 เมตร และสูงประมาณ 1 เมตร บริเวณเดียวกันกับแนวกันเขตพื้นที่ที่ไม่ทำเหมืองระยะ 10 เมตร จากขอบประทานบัตร เพื่อป้องกันการแพร่กระจายของตะกอนดินและน้ำขุ่นขึ้นออกสู่พื้นที่ภายนอก	- โครงการมีการสร้างคันทำนบดินตามแนวกันเขตพื้นที่ที่ไม่ทำเหมืองระยะ 10 เมตร และมีบ่อดักตะกอนเพื่อรองรับน้ำจากพื้นที่โครงการไม่ให้ไหลออกสู่พื้นที่ภายนอก (รูปที่ 2-3 ถึง รูปที่ 2-6)	-
2. จัดสร้างบ่อดักตะกอนจำนวน 1 บ่อ ขนาด 3 ไร่ 0 งาน 17 ตารางวา ลึก 5 เมตร ความจุประมาณ 24,000 ลูกบาศก์เมตร และดูแลขุดลอกบ่อดักตะกอนให้สามารถใช้งานได้อย่างมีประสิทธิภาพ อยู่เสมอ	- โครงการได้จัดสร้างบ่อดักตะกอนไว้ในพื้นที่โครงการ พร้อมทั้งขุดลอกบ่อดักตะกอนให้สามารถใช้งานได้อย่างมีประสิทธิภาพ อยู่เสมอ (รูปที่ 2-6)	-
3. บริเวณโดยรอบขอบเขตพื้นที่ทำเหมืองจะต้องทำการปลูกพืชคลุมดิน เช่น หญ้าแฝก หรือพืชตระกูลถั่ว เพื่อช่วยในการป้องกันการชะล้างพังทลาย ช่วยลดความเร็วของกระแสน้ำ และเป็นตัวกรองตะกอนขนาดเล็ก	โครงการได้มีการปลูกพืชคลุมดินและไม้ยืนต้นในพื้นที่โดยรอบ เพื่อป้องกันการชะล้างพังทลายและช่วยลดความเร็วของกระแสน้ำ	-
3. คุณค่าการใช้ประโยชน์ของมนุษย์		
3.1 การใช้ประโยชน์ที่ดิน		
- กำหนดขอบเขตพื้นที่ดำเนินการทำเหมืองของโครงการให้ชัดเจน และดำเนินกิจกรรมเฉพาะในพื้นที่ของโครงการเท่านั้น และห้ามทำการรบกวนพื้นที่ใดที่ไม่มีส่วนเกี่ยวข้องกับโครงการ	- โครงการกำหนดขอบเขตพื้นที่การทำเหมืองอย่างชัดเจน พร้อมทั้งดำเนินการทำเหมืองเฉพาะในพื้นที่โครงการเท่านั้น	-

ตารางที่ 2-1: (ต่อ) แบบรายงานผลการปฏิบัติตามมาตรการป้องกันและแก้ไขผลกระทบสิ่งแวดล้อม และ มาตรการติดตามตรวจสอบผลกระทบสิ่งแวดล้อมโครงการเหมืองแร่หินอ่อน ประทานบัตรที่ 20845/16274 ของบริษัท พรานกระต่ายไมนิ่ง จำกัด ตั้งอยู่ที่ หมู่ที่ 10 ตำบลถ้ากระต่ายทอง อำเภอพรานกระต่าย จังหวัดกำแพงเพชร

มาตรการป้องกันและแก้ไขผลกระทบสิ่งแวดล้อม	ผลการปฏิบัติตามมาตรการ	ปัญหา อุปสรรค และแนวทางแก้ไข
3.2 การเกษตรกรรม		
- ให้ปฏิบัติตามมาตรการป้องกันและแก้ไขผลกระทบในด้านต่างๆ ที่อาจก่อให้เกิดความเสียหายต่อพื้นที่เกษตรกรรม ได้แก่ มาตรการป้องกันและแก้ไขผลกระทบด้านคุณภาพอากาศ การใช้วัตถุระเบิด การคมนาคม อุทกวิทยาและคุณภาพน้ำ เป็นต้น อย่างเคร่งครัด	- โครงการปฏิบัติตามมาตรการป้องกันและแก้ไขผลกระทบในด้านต่างๆ ที่อาจก่อให้เกิดความเสียหายต่อพื้นที่เกษตรกรรม	-
3.3 การคมนาคม		
1. จัดทำป้ายสัญญาณเตือน เช่น ป้ายเตือนให้ระวังและชะลอความเร็ว ป้ายสัญลักษณ์เพื่อแจ้งเตือนการควบคุมความเร็วของรถขนส่งแร่ โดยระบุ “ความเร็วไม่เกิน 25 กิโลเมตร/ชั่วโมง” และสัญญาณไฟกระพริบ บริเวณริมเส้นทางขนส่งแร่ เพื่อส่งเสริมความปลอดภัยและลดอุบัติเหตุต่าง ๆ ที่อาจเกิดขึ้นต่อประชาชนในชุมชนตลอดแนวเส้นทางขนส่งแร่ พร้อมทั้งดูแลป้ายและสัญญาณเตือนภัยให้อยู่ในสภาพพร้อมใช้งานอยู่เสมอ	- โครงการได้ดำเนินการจัดทำป้ายสัญญาณเตือนให้ระวังรถบรรทุก และป้ายควบคุมความเร็วรถบรรทุกเพื่อให้ใช้ความเร็วไม่เกิน 25 กิโลเมตร/ชั่วโมง (รูปที่ 2-14 และรูปที่ 2-15)	-
2. ให้โครงการประสานกับผู้ประกอบเหมืองแร่รายอื่นในบริเวณใกล้เคียง เพื่อดำเนินการหรือสนับสนุนช่วยเหลือหน่วยงานท้องถิ่นในการปรับปรุงถนนลูกรังช่วงที่ผ่านชุมชนเพื่อออกสู่ทางหลวงหมายเลข 1132 ให้เป็นถนนลาดยาง เพื่อลดผลกระทบด้านฝุ่นละออง จากการคมนาคมและขนส่ง	- โครงการปฏิบัติตามมาตรการที่กำหนดอย่างเคร่งครัด	-
3. ให้ทำการปลูกไม้ยืนต้นโตเร็ว เช่น สน กระถิน สะเดา และมะเดื่อ หรือไม้ชนิดอื่นตามความเหมาะสม บริเวณแนวเขตเว้นการทำเหมืองจากแนวทางสาธารณะเพื่อเป็นแนวเขตพื้นที่กันชน (Buffer Zone)	- โครงการมีการปลูกพืชคลุมดินและไม้ยืนต้นโตเร็วตามแนวเขตเว้นการทำเหมืองจากแนวทางสาธารณะ เพื่อเป็นแนวเขตพื้นที่กันชน (Buffer Zone) (รูปที่ 2-3)	-

ตารางที่ 2-1: (ต่อ) แบบรายงานผลการปฏิบัติตามมาตรการป้องกันและแก้ไขผลกระทบสิ่งแวดล้อม และ มาตรการติดตามตรวจสอบผลกระทบสิ่งแวดล้อมโครงการเหมืองแร่หินอ่อน ประทานบัตรที่ 20845/16274 ของบริษัท พรานกระต่ายไมนิ่ง จำกัด ตั้งอยู่ที่ หมู่ที่ 10 ตำบลถ้ากระต่ายทอง อำเภอพรานกระต่าย จังหวัดกำแพงเพชร

มาตรการป้องกันและแก้ไขผลกระทบสิ่งแวดล้อม	ผลการปฏิบัติตามมาตรการ	ปัญหา อุปสรรค และแนวทางแก้ไข
4. คุณค่าต่อคุณภาพชีวิต		
4.1 สภาพเศรษฐกิจและสังคม		
- ให้พิจารณาจ้างแรงงานในท้องถิ่นพื้นที่โครงการก่อนเป็นลำดับแรกและให้มากที่สุด และให้อัตราค่าแรงเป็นไปตามประกาศกรมสวัสดิการและคุ้มครองแรงงาน เพื่อให้เกิดความยุติธรรมต่อคนงาน	- โครงการปฏิบัติตามมาตรการที่กำหนดอย่างเคร่งครัด โดยได้พิจารณาจ้างแรงงานในท้องถิ่นก่อนเป็นลำดับแรก	-
4.2 การมีส่วนร่วมของประชาชน		
1. ให้มีการแต่งตั้งคณะกรรมการมวลชนสัมพันธ์หรือคณะกรรมการตรวจสอบข้อร้องเรียนให้แล้วเสร็จก่อนเปิดการทำเหมือง ซึ่งประกอบด้วยตัวแทนจาก 3 ฝ่าย ได้แก่ ตัวแทนโครงการ หน่วยงานราชการ และตัวแทนชุมชนใกล้เคียง เพื่อทำหน้าที่สร้างความสัมพันธ์อันดีต่อชุมชน ประชาสัมพันธ์โครงการ ตรวจสอบข้อร้องเรียน และติดตามตรวจสอบผลกระทบสิ่งแวดล้อม รวมทั้งให้เสนอรายงานการดำเนินงานของคณะกรรมการมวลชนสัมพันธ์ต่อหน่วยงานที่เกี่ยวข้อง เพื่อให้หน่วยงานดังกล่าวได้รับทราบ ปีละ 1 ครั้ง	- ทางโครงการได้มีการแต่งตั้งคณะกรรมการมวลชนสัมพันธ์เรียบร้อยแล้ว (ภาคผนวก ก)	
2. ให้ประชาสัมพันธ์ข้อมูลเกี่ยวกับโครงการ ประกอบด้วยรายละเอียดเกี่ยวกับโครงการ ที่ระบุชื่อผู้ประกอบการ เลขที่ประทานบัตร ที่ตั้ง ขนาดพื้นที่ประทานบัตร อายุประทานบัตร วันที่ได้รับอนุญาตประทานบัตร มาตรการป้องกันและแก้ไขผลกระทบสิ่งแวดล้อม และมาตรการติดตามตรวจสอบที่ผ่านความเห็นชอบจากสำนักงานนโยบายและแผนทรัพยากรธรรมชาติและสิ่งแวดล้อม ให้ประชาชนได้รับทราบอย่างทั่วถึง เพื่อสร้างความเข้าใจและนำไปสู่การลดข้อวิตกกังวลต่างๆ จากการดำเนินการของโครงการ โดยจัดทำเป็นบอร์ด หรือทำเป็นป้ายประกาศ นำไปติดไว้ที่ศาลาประชาคมหมู่บ้าน และที่ท่ากาผู้ใหญ่บ้าน	- โครงการได้มีการติดตั้งป้ายแสดงข้อมูลเกี่ยวกับโครงการไว้ให้เห็นอย่างชัดเจน ได้แก่ ชื่อผู้ประกอบการ เลขที่ประทานบัตร ที่ตั้ง ขนาดพื้นที่ประทานบัตร อายุประทานบัตร วันที่ได้รับอนุญาตประทานบัตร (รูปที่ 2-13)	-

ตารางที่ 2-1: (ต่อ) แบบรายงานผลการปฏิบัติตามมาตรการป้องกันและแก้ไขผลกระทบสิ่งแวดล้อม และ มาตรการติดตามตรวจสอบผลกระทบสิ่งแวดล้อมโครงการเหมืองแร่หินอ่อน ประทานบัตรที่ 20845/16274 ของบริษัท พรานกระต่ายไมนิ่ง จำกัด ตั้งอยู่ที่ หมู่ที่ 10 ตำบลถ้ากระต่ายทอง อำเภอพรานกระต่าย จังหวัดกำแพงเพชร

มาตรการป้องกันและแก้ไขผลกระทบสิ่งแวดล้อม	ผลการปฏิบัติตามมาตรการ	ปัญหา อุปสรรค และแนวทางแก้ไข
3. จัดทำป้ายหรือบอร์ดประชาสัมพันธ์แสดง ข้อมูลเกี่ยวกับโครงการ ได้แก่ หมายเลขประทานบัตร เนื้อที่ ระยะเวลาการทำเหมือง และผู้รับผิดชอบ ไว้บริเวณด้านหน้าพื้นที่โครงการหรือบริเวณที่สามารถพบเห็นได้ทั่วไป ให้แล้วเสร็จก่อนเริ่ม การทำเหมือง	- โครงการได้มีการติดตั้งป้ายแสดงข้อมูล เกี่ยวกับโครงการไว้ให้เห็นอย่างชัดเจน ได้แก่ หมายเลขประทานบัตร เนื้อที่ ระยะเวลาการ ทำเหมือง ไว้ด้านหน้าพื้นที่โครงการ (รูปที่ 2-13)	-
4. ให้จัดตั้ง “กองทุนพัฒนาหมู่บ้านรอบพื้นที่ เหมืองแร่” ตามหลักเกณฑ์ของกรมอุตสาหกรรม พื้นฐานและการเหมืองแร่ โดยกำหนดจากอัตรา การผลิตแต่ละปีในอัตรา 1 บาทต่อเมตริกตัน แต่ ต้องไม่น้อยกว่า 500,000 ต่อปี เพื่อให้ชุมชน โดยรอบพื้นที่โครงการได้รับการดูแลเพิ่มขึ้น ซึ่งเป็นการแสดงความรับผิดชอบต่อสังคมของ ผู้ประกอบการเหมืองแร่ อันจะก่อให้เกิดการอยู่ ร่วมกันอย่างยั่งยืน โดยการบริหารจัดการกองทุน ให้ดำเนินการโดยคณะกรรมการมวลชนสัมพันธ์ โดยมีเจ้าของโครงการเป็นประธาน ทั้งนี้กองทุน ดังกล่าวได้รวมถึงการบริจาคเงินหรือสิ่งของช่วย กิจการสาธารณประโยชน์ต่อชุมชนข้างเคียง วัด โรงเรียน หรือโรงพยาบาลส่งเสริมสุขภาพตำบล ตามสมควรด้วย	- โครงการได้ดำเนินการจัดตั้งกองทุนพัฒนา หมู่บ้านรอบพื้นที่เหมืองแร่ เพื่อใช้เป็น งบประมาณในการพัฒนาคุณภาพชีวิตของ ประชาชนโดยรอบพื้นที่เหมืองแร่ (ภาคผนวก ฉ)	-
4.3 การสาธารณสุข		
- ให้จัดตั้ง “กองทุนเฝ้าระวังภาวะสุขภาพ” ตาม หลักเกณฑ์ของกรมอุตสาหกรรมพื้นฐานและการ เหมืองแร่ โดยกำหนดจากอัตราการผลิตแต่ละปีใน อัตรา 0.5 บาทต่อเมตริกตัน แต่ต้องไม่น้อยกว่า 200,000 ต่อปี เพื่อดำเนินการสนับสนุนกิจกรรม ต่างๆ ของโรงพยาบาลส่งเสริมสุขภาพตำบลบ้าน โพธิ์พัฒนา ตลอดอายุประทานบัตร ซึ่งใช้ในการ เฝ้าระวังภาวะสุขภาพอนามัยของชุมชนที่อาจ ได้รับผลกระทบด้านสุขภาพอนามัยจากการดำเนิน โครงการ โดยเปิดบัญชีธนาคารเพื่อนำเงินเข้า กองทุนดังกล่าวในเดือนแรกของทุกๆ ปี ทั้งนี้การ บริหารจัดการกองทุนให้เป็นไปตามระเบียบหรือ	- โครงการจะปฏิบัติตามมาตรการที่กำหนด อย่างเคร่งครัด ทั้งนี้โครงการได้มีการ สนับสนุนกิจกรรมต่างๆ ที่เกี่ยวข้องกับ สุขภาพของประชาชนที่อาศัยอยู่โดยรอบพื้นที่ เหมืองแร่ (ภาคผนวก ฉ และภาคผนวก ฎ)	-

ตารางที่ 2-1: (ต่อ) แบบรายงานผลการปฏิบัติตามมาตรการป้องกันและแก้ไขผลกระทบสิ่งแวดล้อม และ มาตรการติดตามตรวจสอบผลกระทบสิ่งแวดล้อมโครงการเหมืองแร่หินอ่อน ประทานบัตรที่ 20845/16274 ของบริษัท พรานกระต่ายไมนิ่ง จำกัด ตั้งอยู่ที่ หมู่ที่ 10 ตำบลถ้ำกระต่ายทอง อำเภอพรานกระต่าย จังหวัดกำแพงเพชร

มาตรการป้องกันและแก้ไขผลกระทบสิ่งแวดล้อม	ผลการปฏิบัติตามมาตรการ	ปัญหา อุปสรรค และแนวทางแก้ไข
แนวทางปฏิบัติที่กรมอุตสาหกรรมพื้นฐานและการเหมืองแร่กำหนด		
4.4 อาชีวอนามัยและความปลอดภัย		
1. จัดเตรียมอุปกรณ์ป้องกันอันตรายส่วนบุคคล ให้แก่พนักงาน เช่น เครื่องกรองฝุ่น ผ้าปิดจมูก เครื่องป้องกันหู ที่ปิดหู หมวกนิรภัย รองเท้านิรภัย เครื่องป้องกันตา เป็นต้น และออกกฎระเบียบ ให้สวมใส่อุปกรณ์ป้องกันภัยส่วนบุคคลทุกครั้งใน ขณะที่ทำงานในพื้นที่ที่อาจได้รับอันตรายจากการปฏิบัติงาน	- โครงการได้มีการจัดเตรียมอุปกรณ์ป้องกันอันตรายส่วนบุคคลรวมถึงอุปกรณ์ป้องกันหู ให้แก่พนักงานทุกคน เพื่อใช้สวมใส่ขณะปฏิบัติงาน (รูปที่ 2-16)	-
2. โครงการต้องมีการตรวจสอบสุขภาพพนักงานก่อน รับเข้าปฏิบัติงาน และในระหว่างการทำงาน ตลอดอายุประทานบัตร โดยทำการตรวจสอบสุขภาพของพนักงานทุกปี เพื่อเป็นข้อมูลพื้นฐานในการ เฝ้าระวังผลกระทบต่อสุขภาพของพนักงาน	- ทางโครงการได้มีการตรวจสอบสุขภาพพนักงาน ประจำปี 2566 เมื่อวันที่ 15 มีนาคม 2566 (ภาคผนวก ญ)	-
3. จัดให้มีเครื่องมือปฐมพยาบาล ยาสามัญ ประจำบ้าน เวชภัณฑ์ที่จำเป็น และจัดเตรียม อุปกรณ์ต่างๆ ที่ใช้ในการปฐมพยาบาลเบื้องต้น ให้พร้อม เพื่อช่วยเหลือคนงานที่ประสบอุบัติเหตุ จากการทำงาน หรือเจ็บป่วยได้อย่างทันท่วงที โดยไม่คิดมูลค่า พร้อมทั้งรถสำหรับนำคนเจ็บส่ง โรงพยาบาลกรณีคนงานเกิดอุบัติเหตุ	- โครงการได้มีการจัดเตรียมยาสามัญประจำบ้าน เพื่อช่วยเหลือพนักงานที่เจ็บป่วยขณะปฏิบัติงาน (รูปที่ 2-17)	-
4. ให้การศึกษาอบรมแก่พนักงานในเรื่องอาชีวอนามัย พร้อมทั้งแนะนำถึงวิธีการใช้อุปกรณ์ ต่างๆ เช่น เครื่องเจาะระเบิด และรถชนิดต่างๆ ให้ถูกวิธี	- โครงการได้มีการอบรมและแนะนำ วิธีการใช้อุปกรณ์ให้แก่พนักงานก่อนเริ่ม ทำงานทุกครั้ง	-
5. จัดให้มีน้ำดื่ม น้ำใช้ และห้องสุขาที่ถูก สุขลักษณะอย่างเพียงพอ	- โครงการได้มีการจัดเตรียมห้องสุขาที่ถูก สุขลักษณะอย่างเพียงพอต่อพนักงานของ โครงการ (รูปที่ 2-18)	-

ตารางที่ 2-1: (ต่อ) แบบรายงานผลการปฏิบัติตามมาตรการป้องกันและแก้ไขผลกระทบสิ่งแวดล้อม และ มาตรการติดตามตรวจสอบผลกระทบสิ่งแวดล้อมโครงการเหมืองแร่หินอ่อน ประทานบัตรที่ 20845/16274 ของบริษัท พรานกระต่ายไมนิ่ง จำกัด ตั้งอยู่ที่ หมู่ที่ 10 ตำบลลำกระต่ายทอง อำเภอพรานกระต่าย จังหวัดกำแพงเพชร

มาตรการป้องกันและแก้ไขผลกระทบสิ่งแวดล้อม	ผลการปฏิบัติตามมาตรการ	ปัญหา อุปสรรค และแนวทางแก้ไข
6. เจ้าของโครงการจะต้องปฏิบัติตามวิธีการให้ความคุ้มครองแก่พนักงาน และความปลอดภัยแก่บุคคลภายนอก ตามกฎกระทรวง ฉบับที่ 9 (พ.ศ. 2513) และกฎกระทรวง ฉบับที่ 50 (พ.ศ. 2525) ออกตามความในมาตราที่ 17 แห่งพระราชบัญญัติแร่ พ.ศ. 2510 ในส่วนที่เกี่ยวข้องกับการทำเหมืองอย่างเคร่งครัด	- โครงการปฏิบัติตามมาตรการที่กำหนดอย่างเคร่งครัด	-
มาตรการป้องกันและแก้ไขผลกระทบสิ่งแวดล้อมระยะดำเนินการทำเหมือง		
1. ทรัพยากรสิ่งแวดล้อมทางกายภาพ		
1.1 สภาพภูมิประเทศ		
1. ให้ทำเหมืองตามแผนผังโครงการที่กำหนดไว้ อย่างเคร่งครัด ตั้งแต่ระยะดำเนินการทำเหมือง จนกระทั่งสิ้นสุดการทำเหมือง	- โครงการได้ดำเนินการเปิดทำเหมืองตาม แผนผังที่กำหนดไว้อย่างเคร่งครัด	-
2. บริเวณที่ไม่เกี่ยวข้องกับการทำเหมืองหรือ กิจกรรมต่างๆ ของโครงการต้องรักษาให้คง สภาพเดิมให้มากที่สุด ทั้งนี้ เพื่อช่วยเป็นแนว ป้องกันผลกระทบ (Buffer Zone) อีกรางหนึ่ง	- ทางโครงการได้มีการรักษาสภาพพื้นที่ที่ไม่ เกี่ยวข้องกับการทำเหมืองให้อยู่ในสภาพเดิม มากที่สุด	-
3. ออกแบบพื้นที่หน้าเหมืองให้มีลักษณะ ชันบันได กำหนดให้ชันบันไดสูงประมาณ 5 เมตร มีความกว้างประมาณ 5 เมตร พร้อมทั้ง ควบคุมความลาดชันรวมของผนังบ่อเหมืองทุก ด้าน (Overall slope) ไม่เกิน 45 องศา โดยไม่มี การพังทลายของบ่อเหมือง (Slide)	- โครงการดำเนินการทำเหมืองให้มีลักษณะ ชันบันได ที่มีความสูงและความกว้าง 5 เมตร พร้อมทั้งควบคุมความลาดชันรวมไม่เกิน 45 องศา เพื่อให้หน้าเหมืองอยู่ในสภาพที่ ปลอดภัย (รูปที่ 2-10)	-
4. ต้องไม่ดำเนินกิจกรรมต่างๆ ในช่วงที่มีฝนตก ชุกหรือหลังฝนตกใหม่ๆ ทั้งนี้ เพื่อป้องกันการชะ ล้างพังทลายของหน้าเหมือง	- โครงการไม่มีการทำเหมืองในช่วงที่มีฝนตก ชุกหรือหลังฝนตกใหม่ๆ	-
5. เลือกดินที่เกิดขึ้นจะนำไปใช้ในการสร้างคัน ทานดิน และปรับสภาพเส้นทางลำเลียงแร่ ส่วน ที่เหลือจะนำมาเก็บกองไว้ชั่วคราวบริเวณพื้นที่ เก็บกองเปลือกดินที่จัดเตรียมไว้และถมกลับบ่อ เหมือง โดยไม่ปล่อยให้กองกระจายอยู่ บริเวณหน้าเหมือง	- โครงการได้ดำเนินการจัดสร้างคันทานดิน และเส้นทางขนส่งแร่ พร้อมทั้งจัดเตรียม พื้นที่เก็บกองเปลือกดินตามที่มาตรการ กำหนด (รูปที่ 2-2, รูปที่ 2-5 และรูปที่ 2-7)	-

ตารางที่ 2-1: (ต่อ) แบบรายงานผลการปฏิบัติตามมาตรการป้องกันและแก้ไขผลกระทบสิ่งแวดล้อม และ มาตรการติดตามตรวจสอบผลกระทบสิ่งแวดล้อมโครงการเหมืองแร่หินอ่อน ประทานบัตรที่ 20845/16274 ของบริษัท พรานกระต่ายไมนิ่ง จำกัด ตั้งอยู่ที่ หมู่ที่ 10 ตำบลถ้ากระต่ายทอง อำเภอพรานกระต่าย จังหวัดกำแพงเพชร

มาตรการป้องกันและแก้ไขผลกระทบสิ่งแวดล้อม	ผลการปฏิบัติตามมาตรการ	ปัญหา อุปสรรค และแนวทางแก้ไข
6. ตรวจสอบและดูแลสภาพคันทำนบดิน คุระบายน้ำ ให้มีสภาพมั่นคงแข็งแรง และหากพบว่าบริเวณใดมีปัญหาต้องดำเนินการซ่อมแซมทันที พร้อมทั้งบำรุงรักษาพืชคลุมดิน และพันธุ์ไม้ยืนต้นที่ปลูกไว้ให้เจริญเติบโตอยู่เสมอ	- โครงการมีการปลูกต้นไม้บนคันทำนบดิน พร้อมทั้งดูแลให้เจริญเติบโตอยู่เสมอ (รูปที่ 2-8)	-
- ระยะสิ้นสุดการทำเหมือง		
- ภายหลังสิ้นสุดการทำเหมืองในปีที่ 25 โครงการต้องดำเนินการฟื้นฟูสภาพภูมิประเทศ ในบริเวณโครงการ ดังรายละเอียดในแผนการฟื้นฟูสภาพพื้นที่ภายหลังการทำเหมือง	- ปัจจุบันโครงการยังดำเนินการทำเหมืองอย่างต่อเนื่อง ทั้งนี้โครงการจะปฏิบัติตามมาตรการที่กำหนดอย่างเคร่งครัด	-
1.2 คุณภาพอากาศ		
1) บริเวณพื้นที่โครงการ		
1. การระเบิดหน้าเหมืองกำหนดให้มีการระเบิดวันละไม่เกิน 1 ครั้ง ในช่วงเวลา 12.00-13.00 น. และเป็นช่วงที่กระแสลมสงบ	- โครงการปฏิบัติตามมาตรการที่กำหนดอย่างเคร่งครัด โดยทำการระเบิดเพียงวันละ 1 ครั้ง เวลา 12.00-13.00 น. พร้อมทั้งมีป้ายเตือนเวลาระเบิดแสดงให้เห็นอย่างชัดเจน (รูปที่ 2-19)	-
2. ดำเนินการเก็บกวาดเศษหินและเศษดินบริเวณด้านบนของหน้าระเบิดทุกครั้งก่อนการระเบิดหน้าเหมือง	- โครงการปฏิบัติตามมาตรการที่กำหนดอย่างเคร่งครัด	-
3. กำหนดให้มีการฉีดพรมน้ำบริเวณหน้าเหมือง และเส้นทางลำเลียงแร่ภายในพื้นที่โครงการอยู่เสมอ	- ทางโครงการได้มีการฉีดพรมน้ำบริเวณหน้าเหมือง และเส้นทางลำเลียงแร่ภายในพื้นที่โครงการอยู่เสมอ (รูปที่ 2-20)	-
4. กำหนดความเร็วของรถบรรทุกแร่ที่วิ่งภายในพื้นที่โครงการ ให้ใช้ความเร็วรถในอัตราไม่เกิน 25 กิโลเมตร/ชั่วโมง เพื่อลดการฟุ้งกระจายของฝุ่นละอองจากการขนส่งแร่	- โครงการควบคุมความเร็วรถบรรทุกแร่ของโครงการให้ใช้ความเร็วไม่เกิน 25 กิโลเมตร/ชั่วโมง เพื่อลดการฟุ้งกระจายของฝุ่นละออง (รูปที่ 2-15)	-

ตารางที่ 2-1: (ต่อ) แบบรายงานผลการปฏิบัติตามมาตรการป้องกันและแก้ไขผลกระทบสิ่งแวดล้อม และ มาตรการติดตามตรวจสอบผลกระทบสิ่งแวดล้อมโครงการเหมืองแร่หินอ่อน ประทานบัตรที่ 20845/16274 ของบริษัท พรานกระต่ายไมนิ่ง จำกัด ตั้งอยู่ที่ หมู่ที่ 10 ตำบลถ้ำกระต่ายทอง อำเภอพรานกระต่าย จังหวัดกำแพงเพชร

มาตรการป้องกันและแก้ไขผลกระทบสิ่งแวดล้อม	ผลการปฏิบัติตามมาตรการ	ปัญหา อุปสรรค และแนวทางแก้ไข
5. ดำเนินการปลูกไม้ยืนต้นโตเร็วและปลูกซ่อมแซมไม้ยืนต้นที่ตายบริเวณรอบพื้นที่โครงการ โดยปลูกลักษณะเป็นแถวแบบสลับฟันปลา จำนวน 2 แถว ระยะห่างระหว่างต้นและแถว 2x2 เมตร เพื่อเป็นแนวป้องกันลม และลดการฟุ้งกระจายของฝุ่นละอองออกสู่ภายนอกพื้นที่โครงการ	- โครงการมีการปลูกต้นไม้ในพื้นที่โครงการโดยรอบ เพื่อเป็นแนวป้องกันลม และลดการฟุ้งกระจายของฝุ่นละอองออกสู่ภายนอก (รูปที่ 2-8 และรูปที่ 2-9)	-
2) บริเวณเส้นทางขนส่งแร่		
1. เส้นทางที่ใช้ในการขนส่งแร่ช่วงที่เป็นถนนลูกรัง ทำการปรับปรุงและซ่อมแซมให้เป็นถนนที่มีผิวจราจรที่ไม่ก่อให้เกิดฝุ่นฟุ้งกระจายมาก เช่น การบดอัดด้วยดินและหินให้แน่น	- โครงการได้มีการปรับปรุงเส้นทางขนส่งแร่ภายในโครงการให้คงสภาพเป็นถนนลูกรังบดอัดแน่นและมีผิวการจราจรที่เรียบอยู่เสมอ (รูปที่ 2-2)	-
2. ในการขนส่งแร่ต้องกำหนดให้ความเร็วของยานพาหนะขนส่งใช้ความเร็วไม่เกิน 25 กิโลเมตร/ชั่วโมง ในช่วงที่เป็นถนนบดอัดแน่น	- โครงการควบคุมความเร็วรถบรรทุกแร่ของโครงการให้ใช้ความเร็วไม่เกิน 25 กิโลเมตร/ชั่วโมง เพื่อลดการฟุ้งกระจายของฝุ่นละออง (รูปที่ 2-15)	-
3. ให้ฉีดพรมน้ำบนเส้นทางขนส่งแร่ที่เป็นถนนบดอัดแน่นเป็นประจำ ประมาณวันละ 2-3 ครั้ง ส่วนในช่วงฤดูฝนอาจฉีดพรมน้ำวันละ 1 ครั้ง หรือไม่จำเป็นต้องทำการฉีดพรมน้ำหากมีฝนตกอยู่เสมอ	- โครงการได้มีการฉีดพรมน้ำบนเส้นทางลำเลียงแร่ภายในพื้นที่โครงการอยู่เสมอ (รูปที่ 2-20)	-
4. การปรับสภาพพื้นที่และการปรับแต่งถนนจะต้องใช้น้ำฉีดพรมบริเวณที่จะทำกิจกรรมดังกล่าวก่อนทุกครั้ง	- โครงการปฏิบัติตามมาตรการที่กำหนดอย่างเคร่งครัด	-
5. ล้างทำความสะอาดรถบรรทุกอย่างสม่ำเสมอเพื่อป้องกันการฟุ้งกระจายของฝุ่นที่ติดมากับรถ	- โครงการปฏิบัติตามมาตรการที่กำหนดอย่างเคร่งครัด	-
6. การขนส่งแร่ออกสู่เส้นทางสาธารณะทุกครั้งจะต้องใช้ผ้าใบคลุมรถบรรทุก	- โครงการควบคุมให้มีการปิดคลุมรถบรรทุกแร่อ่อนออกนอกพื้นที่โครงการทุกครั้ง (รูปที่ 2-22)	-
7. ให้ทำการตรวจสอบสภาพ ซ่อมแซม และดูแลรักษาเครื่องจักรอุปกรณ์ต่างๆ ที่ก่อให้เกิดไอเสียหรือฝุ่นละออง ให้มีสภาพที่สมบูรณ์และสามารถใช้งานได้ตามสภาพปกติ	- โครงการได้มีการตรวจสอบสภาพและซ่อมแซมเครื่องจักรอุปกรณ์ต่างๆ ให้สามารถใช้งานได้ตามปกติอยู่เสมอ	-

ตารางที่ 2-1: (ต่อ) แบบรายงานผลการปฏิบัติตามมาตรการป้องกันและแก้ไขผลกระทบสิ่งแวดล้อม และ มาตรการติดตามตรวจสอบผลกระทบสิ่งแวดล้อมโครงการเหมืองแร่หินอ่อน ประทานบัตรที่ 20845/16274 ของบริษัท พรานกระต่ายไมนิ่ง จำกัด ตั้งอยู่ที่ หมู่ที่ 10 ตำบลถ้ากระต่ายทอง อำเภอพรานกระต่าย จังหวัดกำแพงเพชร

มาตรการป้องกันและแก้ไขผลกระทบสิ่งแวดล้อม	ผลการปฏิบัติตามมาตรการ	ปัญหา อุปสรรค และแนวทางแก้ไข
1.3 ระดับเสียง		
1. จำกัดความเร็วของรถบรรทุกเพื่อให้ความเร็วไม่เกิน 25 กิโลเมตร/ชั่วโมง และตรวจสอบสภาพเครื่องยนต์ของรถบรรทุกของโครงการอย่างสม่ำเสมอซึ่งเป็นวิธีหนึ่งที่จะช่วยลดระดับเสียงลงได้	- โครงการควบคุมความเร็วรถบรรทุกของโครงการให้ใช้ความเร็วไม่เกิน 25 กิโลเมตร/ชั่วโมง เพื่อลดการฟุ้งกระจายของฝุ่นละออง (รูปที่ 2-15)	-
2. การดำเนินการเจาะระเบิด การบรรจุวัตถุระเบิด และการจุดระเบิด จะต้องดำเนินการโดยวิศวกรควบคุมการทำเหมือง หรือผู้ชำนาญที่ผ่านการอบรมด้านการใช้วัตถุระเบิดจากกรมอุตสาหกรรมพื้นฐานและการเหมืองแร่ เพื่อให้เกิดความปลอดภัยอยู่ในเกณฑ์มาตรฐาน	- โครงการมีผู้ชำนาญที่ผ่านการอบรมเป็นผู้ควบคุมการใช้วัตถุระเบิด เพื่อให้เป็นไปตามหลักวิชาการ	-
3. กำหนดให้มีการทำเหมืองในระยะเวลา 8.00-17.00 น. และหลีกเลี่ยงการดำเนินกิจกรรมใด ๆ ในช่วง เวลา 18.00-7.00 น. ซึ่งเป็นเวลาพักผ่อนของประชาชนที่อาศัยอยู่ในบริเวณใกล้เคียง	- ทางโครงการดำเนินการทำเหมืองเฉพาะช่วงเวลา 8.00-17.00 น. เท่านั้น	-
4. ให้ทำการตรวจสอบสภาพ ซ่อมแซม และดูแลรักษาเครื่องจักรอุปกรณ์ต่างๆ ให้มีสภาพที่สมบูรณ์ และสามารถใช้งานได้ดีตามสภาพปกติ ทั้งนี้เพื่อลดเสียงจากเครื่องจักรขณะทำงาน	- โครงการได้มีการตรวจสอบสภาพและซ่อมแซมเครื่องจักรอุปกรณ์ต่างๆ ให้สามารถใช้งานได้ดีตามปกติอยู่เสมอ	-
5. สำหรับพนักงานที่ทำงานภายในบริเวณที่มีเสียงดัง ต้องสวมเครื่องป้องกันภัยส่วนบุคคล ได้แก่ เครื่องป้องกันหู (Ear Plug หรือ Ear Muffs) ตลอดระยะเวลาทำงานเพื่อลดอัตราความเสี่ยงต่ออันตรายจากเสียงดัง ทั้งนี้หากพนักงานไม่สวมใส่อุปกรณ์ดังกล่าว ให้เจ้าของโครงการสั่งให้พนักงานหยุดการทำงานนั้น จนกว่าพนักงานจะสวมใส่อุปกรณ์ดังกล่าว	- โครงการได้มีการจัดเตรียมอุปกรณ์ป้องกันอันตรายส่วนบุคคลรวมถึงอุปกรณ์ป้องกันหูให้แก่พนักงานทุกคน เพื่อใช้สวมใส่ขณะปฏิบัติงาน (รูปที่ 2-16)	-

ตารางที่ 2-1: (ต่อ) แบบรายงานผลการปฏิบัติตามมาตรการป้องกันและแก้ไขผลกระทบสิ่งแวดล้อม และ มาตรการติดตามตรวจสอบผลกระทบสิ่งแวดล้อมโครงการเหมืองแร่หินอ่อน ประทานบัตรที่ 20845/16274 ของบริษัท พรานกระต่ายไมนิ่ง จำกัด ตั้งอยู่ที่ หมู่ที่ 10 ตำบลถ้ากระต่ายทอง อำเภอพรานกระต่าย จังหวัดกำแพงเพชร

มาตรการป้องกันและแก้ไขผลกระทบสิ่งแวดล้อม	ผลการปฏิบัติตามมาตรการ	ปัญหา อุปสรรค และแนวทางแก้ไข
6. ให้ทำการปลูกไม้ยืนต้นโตเร็ว เช่น สน กระถิน สะเดา และมะเดื่อ หรือไม้ชนิดอื่นตามความเหมาะสม บริเวณรอบบ่อเหมือง และพื้นที่เว้นการทำเหมืองที่มีสภาพเป็นพื้นที่เปิดโล่ง เพื่อเป็นแนวเขตพื้นที่กันชน (Buffer Zone) ช่วยดูดซับเสียงจากการทำงานของอุปกรณ์ และเครื่องจักรต่างๆ ได้	- โครงการได้มีการปลูกต้นไม้ในบริเวณที่เอื้ออำนวยต่อการปลูก และพื้นที่เว้นการทำเหมืองที่มีสภาพเป็นพื้นที่เปิดโล่ง เพื่อเป็นแนวเขตพื้นที่กันชน (Buffer Zone) ช่วยดูดซับเสียงจาก (รูปที่ 2-8)	-
1.4 การใช้วัตถุระเบิด		
1. ในการระเบิดหน้าเหมืองเพื่อผลิตแร่ จะต้องควบคุมปริมาณการใช้วัตถุระเบิดไม่เกิน 96 กิโลกรัม/ จังหวะถ่วงสูงสุด	- โครงการควบคุมปริมาณการใช้วัตถุระเบิดไม่เกิน 96 กิโลกรัม/จังหวะถ่วง ตามที่มาตรการกำหนด (ภาคผนวก ข)	-
2. พื้นที่ผลิตหินอ่อนจะไม่มีการใช้วัตถุระเบิดตามขอบเขตของแร่หินอ่อนจากระดับ 170 เมตรจากระดับน้ำทะเลปานกลางจนถึงระดับ 130 เมตรจากระดับน้ำทะเลปานกลาง หลังจากนั้นจะมีการใช้วัตถุระเบิดทั้งหมดเนื่องจากมีหินอ่อนคุณภาพต่ำอยู่ใต้หินอ่อนตั้งแต่ระดับ 120 เมตรจากระดับน้ำทะเลปานกลางลงไป	- โครงการปฏิบัติตามมาตรการที่กำหนดอย่างเคร่งครัด	-
3. พื้นที่ผลิตหินอ่อนคุณภาพต่ำและหินทิ้งที่มีการใช้วัตถุระเบิดร่วมกับดินระเบิดและเก็บไฟฟ้าในการระเบิด จะต้องทำการขออนุญาตมีและใช้วัตถุระเบิดกับหน่วยงานราชการที่เกี่ยวข้อง	- โครงการปฏิบัติตามมาตรการที่กำหนดอย่างเคร่งครัด	-
4. ให้วิศวกร หรือผู้ชำนาญที่ผ่านการอบรมด้านการใช้วัตถุระเบิด เป็นผู้ควบคุมการใช้วัตถุระเบิด เพื่อให้การระเบิดเป็นไปตามหลักวิชาการ และก่อให้เกิดผลกระทบน้อยที่สุด	- โครงการปฏิบัติตามมาตรการที่กำหนดอย่างเคร่งครัด	-

ตารางที่ 2-1: (ต่อ) แบบรายงานผลการปฏิบัติตามมาตรการป้องกันและแก้ไขผลกระทบสิ่งแวดล้อม และ มาตรการติดตามตรวจสอบผลกระทบสิ่งแวดล้อมโครงการเหมืองแร่หินอ่อน ประทานบัตรที่ 20845/16274 ของบริษัท พรานกระต่ายไมนิ่ง จำกัด ตั้งอยู่ที่ หมู่ที่ 10 ตำบลถ้ากระต่ายทอง อำเภอพรานกระต่าย จังหวัดกำแพงเพชร

มาตรการป้องกันและแก้ไขผลกระทบสิ่งแวดล้อม	ผลการปฏิบัติตามมาตรการ	ปัญหา อุปสรรค และแนวทางแก้ไข
5. การจุดระเบิดต้องไม่เกินวันละ 1 ครั้ง และอยู่ในช่วงเวลาประมาณ 12.00-13.00 นาฬิกา โดยจะต้องแจ้งให้พนักงานของเหมืองทุกคนทราบ และให้มีสัญญาณแจ้งเตือนก่อนทำการจุดระเบิด ให้ได้ยินโดยทั่วถึงในรัศมีไม่น้อยกว่า 500 เมตร พร้อมทั้งให้เจ้าหน้าที่ตรวจตราในรัศมี 100 เมตร ทุกครั้งก่อนการระเบิด	- โครงการปฏิบัติตามมาตรการที่กำหนดอย่างเคร่งครัด โดยทำการระเบิดเพียงวันละ 1 ครั้ง เวลา 12.00-13.00 น. พร้อมทั้งมีเจ้าหน้าที่ตรวจตราในรัศมี 100 เมตร ก่อนการระเบิดทุกครั้ง และมีป้ายเตือนเวลาระเบิดแสดงให้เห็นอย่างชัดเจน (รูปที่ 2-19)	-
6. ติดป้ายเตือนเขตการใช้วัตถุระเบิด พร้อมเวลาในการระเบิดบริเวณเส้นทางใกล้เคียงพื้นที่โครงการ และบริเวณที่อาจได้รับผลกระทบจากการใช้วัตถุระเบิด	- โครงการได้มีการติดตั้งป้ายแสดงเวลาระเบิดไว้ริมเส้นทางขนส่งแร่ ซึ่งเป็นจุดที่สามารถมองเห็นได้อย่างชัดเจน (รูปที่ 2-19)	-
7. ต้องปฏิบัติตามกฎกระทรวงฉบับที่ 9 พ.ศ. 2513 หมวด 6 ออกตามความในพระราชบัญญัติแร่ พ.ศ. 2510 มาตรา 17(16) ซึ่งแก้ไขเพิ่มเติมโดยพระราชบัญญัติแร่ (ฉบับที่ 2) พ.ศ. 2516 ว่าด้วยการกำหนดวิธีการให้ความคุ้มครองแก่คนงานและความปลอดภัยแก่บุคคลภายนอกโดยเคร่งครัด	- โครงการปฏิบัติตามมาตรการที่กำหนดอย่างเคร่งครัด	-
8. ติดตามตรวจสอบผลกระทบภายหลังการใช้ระเบิดทุกครั้ง เพื่อนำข้อมูลมาใช้เป็นแนวทางในการปรับปรุงแก้ไขการวางแผนการระเบิดในครั้งต่อไปให้มีความเหมาะสม โดยไม่ก่อให้เกิดผลกระทบต่อสภาพแวดล้อมในระดับที่รุนแรง และหากพบว่ามีผลกระทบต่อพื้นที่การเกษตร และอาคารบ้านเรือนของราษฎรบริเวณใกล้เคียง โครงการจะต้องรับผิดชอบในการชดเชยค่าเสียหายด้วยความยุติธรรม	- โครงการได้มีการตรวจสอบผลกระทบภายหลังการใช้ระเบิดทุกครั้ง เพื่อนำข้อมูลมาใช้เป็นแนวทางในการปรับปรุงแก้ไขการวางแผนการระเบิดในครั้งต่อไป	-

ตารางที่ 2-1: (ต่อ) แบบรายงานผลการปฏิบัติตามมาตรการป้องกันและแก้ไขผลกระทบสิ่งแวดล้อม และ มาตรการติดตามตรวจสอบผลกระทบสิ่งแวดล้อมโครงการเหมืองแร่หินอ่อน ประทานบัตรที่ 20845/16274 ของบริษัท พรานกระต่ายไมนิ่ง จำกัด ตั้งอยู่ที่ หมู่ที่ 10 ตำบลถ้ำกระต่ายทอง อำเภอพรานกระต่าย จังหวัดกำแพงเพชร

มาตรการป้องกันและแก้ไขผลกระทบสิ่งแวดล้อม	ผลการปฏิบัติตามมาตรการ	ปัญหา อุปสรรค และแนวทางแก้ไข
9. ในระหว่างการดำเนินการพื้นที่ที่พบว่าการทำเหมืองของโครงการก่อให้เกิดความเสียหายต่อพื้นที่เกษตรกรรมจะต้องหยุดการทำเหมืองชั่วคราวก่อน และแจ้งให้สำนักงานอุตสาหกรรมจังหวัดทราบทันที แล้วทำการตรวจสอบความเสียหายที่เกิดขึ้น ซึ่งในการตรวจสอบความเสียหายทางโครงการต้องดำเนินการร่วมกับเจ้าของพื้นที่เกษตรกรรม และคณะกรรมการมวลชนสัมพันธ์ ทั้งนี้เพื่อให้เจ้าของพื้นที่เกษตรกรรมได้รับการชดเชยค่าเสียหายตามความเสียหายที่เกิดขึ้น	- โครงการปฏิบัติตามมาตรการที่กำหนดอย่างเคร่งครัด	-
10. หากการดำเนินโครงการส่งผลกระทบต่อความปลอดภัยทั้งชีวิตและทรัพย์สินของประชาชนที่อยู่บริเวณใกล้เคียงโครงการ โครงการจะต้องทำการชดเชยค่าเสียหายตามความเหมาะสมและเป็นธรรมให้แก่ประชาชนที่ได้รับเดือดร้อน	- ในช่วงต้นปี 2566 ทางโครงการฯ ได้รับการร้องเรียนจากชาวบ้านเรื่องฝุ่นละอองทางกรมอุตสาหกรรมพื้นฐานและการเหมืองแร่ เขต 5 พิษณุโลก จึงแนะนำให้โครงการทำการตรวจวัดคุณภาพอากาศ เพิ่มเติมบริเวณบ้านเลขที่ 31/3 หมู่ที่ 10 โดยได้ทำการตรวจวัดความเข้มข้นของฝุ่นละอองแขวนลอยในบรรยากาศ (TSP) และฝุ่นละอองขนาดเล็กกว่า 10 ไมครอน (PM10) เฉลี่ยในรอบ 24 ชั่วโมง เป็นเวลา 3 วันต่อเนื่อง เมื่อวันที่ 16-19 พฤศจิกายน 2566 พบว่ามีค่าอยู่ในเกณฑ์มาตรฐานคุณภาพอากาศ ดังรายละเอียดในบทที่ 3	-
1.5 การขนส่งวัตถุระเบิด		
1. ยานพาหนะที่ใช้ในการขนส่งวัตถุระเบิดต้องมีสภาพดี ก่อนออกรถต้องตรวจสอบรถที่บรรทุกวัตถุระเบิดทุกครั้งจะต้องผ่านการตรวจสอบว่าบรรทุกวัตถุระเบิดเรียบร้อย และปลอดภัยหรือไม่ และอยู่ในสภาพเรียบร้อยพร้อมที่จะออกเดินทางหรือไม่	- โครงการจะปฏิบัติตามมาตรการที่กำหนดอย่างเคร่งครัด	-
2. ห้ามนำเชื้อประทูมไปกับวัตถุระเบิด	- โครงการจะปฏิบัติตามมาตรการที่กำหนดอย่างเคร่งครัด	-

ตารางที่ 2-1: (ต่อ) แบบรายงานผลการปฏิบัติตามมาตรการป้องกันและแก้ไขผลกระทบสิ่งแวดล้อม และ มาตรการติดตามตรวจสอบผลกระทบสิ่งแวดล้อมโครงการเหมืองแร่หินอ่อน ประทานบัตรที่ 20845/16274 ของบริษัท พรานกระต่ายไมนิ่ง จำกัด ตั้งอยู่ที่ หมู่ที่ 10 ตำบลถ้ำกระต่ายทอง อำเภอพรานกระต่าย จังหวัดกำแพงเพชร

มาตรการป้องกันและแก้ไขผลกระทบสิ่งแวดล้อม	ผลการปฏิบัติตามมาตรการ	ปัญหา อุปสรรค และแนวทางแก้ไข
3. ห้ามผู้ที่ทำการขนวัตถุระเบิดน้ำไม่ขีดไฟ หรือ สิ่งที่ทำให้เกิดประกายไฟ หรือสิ่งที่เกิดเปลวไฟ ติดไปกับตัวขณะทำการขนส่ง	- โครงการจะปฏิบัติตามมาตรการที่กำหนด อย่างเคร่งครัด	-
4. ห้ามขนส่งวัตถุระเบิดผ่านสถานที่ที่มีชุมชน หนาแน่นหรือจุดรถที่ขนส่งวัตถุระเบิดไว้ในที่ที่มีผู้คนหนาแน่น รวมถึงห้ามจุดรถที่บรรทุกวัตถุระเบิดทิ้งไว้โดยไม่มีคนเฝ้าอย่างเด็ดขาด	- โครงการจะปฏิบัติตามมาตรการที่กำหนด อย่างเคร่งครัด	-
5. ต้องปฏิบัติตามกฎหมายเกี่ยวกับการขนส่ง วัตถุระเบิดของรัฐอย่างเคร่งครัด	- โครงการจะปฏิบัติตามมาตรการที่กำหนด อย่างเคร่งครัด	-
1.6 อุทกวิทยาและคุณภาพน้ำ		
1. หากพบว่าปริมาณตะกอนในบ่อดักตะกอน มากกว่า 50 เปอร์เซ็นต์ โดยปริมาตรของบ่อ จะต้องรีบทำการขุดลอกตะกอนดินนำไปเก็บ กองยังที่เก็บกองเปลือกดินเศษหิน และทำการ ตรวจสอบปริมาณโลหะหนักในเปลือกดินก่อน นำไปใช้ประโยชน์ต่อไป โดยจะต้องอยู่ในเกณฑ์ มาตรฐานคุณภาพดินที่ใช้ประโยชน์เพื่อการอยู่อาศัยและเกษตรกรรม ตามประกาศคณะกรรมการ สิ่งแวดล้อมแห่งชาติ ฉบับที่ 25 พ.ศ. 2547	- โครงการมีการดูแลและตรวจสอบปริมาณ ตะกอนในบ่อดักตะกอนและทำการขุดลอก ตะกอนอยู่เสมอ (รูปที่ 2-6)	-
2. ในการดำเนินกิจกรรมต่างๆ จะต้องไม่กระทำ ในช่วงที่ฝนตกชุก หรือหลังฝนตกใหม่ๆ เพื่อ ป้องกันการชะล้าง และลดอุบัติเหตุ	- โครงการไม่มีการทำเหมืองในช่วงที่มีฝนตก ชุกหรือหลังฝนตกใหม่ๆ	-
3. หากมีแนวโน้มว่าจะเกิดผลกระทบจากการ ทำเหมือง เช่น แผ่นดินถล่ม หรือผลกระทบใดๆ ทางด้านอุทกวิทยาและคุณภาพน้ำ ให้หยุด ดำเนินการทันที	- โครงการจะปฏิบัติตามมาตรการที่กำหนด อย่างเคร่งครัด	-
4. ในกรณีที่โครงการมีความจำเป็นต้องสูบน้ำออก จากพื้นที่โครงการ จะต้องทำการตรวจสอบ คุณภาพน้ำให้อยู่ในเกณฑ์มาตรฐานคุณภาพน้ำใน แหล่งน้ำผิวดินตามประกาศคณะกรรมการ สิ่งแวดล้อมแห่งชาติ ฉบับที่ 8 (พ.ศ. 2537) จึงจะ สามารถปล่อยออกจากพื้นที่โครงการได้	- โครงการจะปฏิบัติตามมาตรการที่กำหนด อย่างเคร่งครัด	-

ตารางที่ 2-1: (ต่อ) แบบรายงานผลการปฏิบัติตามมาตรการป้องกันและแก้ไขผลกระทบสิ่งแวดล้อม และ มาตรการติดตามตรวจสอบผลกระทบสิ่งแวดล้อมโครงการเหมืองแร่หินอ่อน ประทานบัตรที่ 20845/16274 ของบริษัท พรานกระต่ายไมนิ่ง จำกัด ตั้งอยู่ที่ หมู่ที่ 10 ตำบลถ้ำกระต่ายทอง อำเภอพรานกระต่าย จังหวัดกำแพงเพชร

มาตรการป้องกันและแก้ไขผลกระทบสิ่งแวดล้อม	ผลการปฏิบัติตามมาตรการ	ปัญหา อุปสรรค และแนวทางแก้ไข
1.7 ปฏิบัติวิทยาและการเกิดดินถล่ม		
1. ดำเนินการตามแผนผังการทำเหมืองที่ได้ ออกแบบไว้ โดยมีการกำหนดตำแหน่งและขอบเขตที่จะใช้เป็นที่ทำเหมืองไว้ให้ชัดเจน และพยายามรักษาสภาพพื้นที่เดิมไว้ให้มากที่สุด หรือเปลี่ยนแปลงให้น้อยที่สุดเท่าที่จำเป็น	- โครงการดำเนินการทำเหมืองตามที่กำหนด ในแผนผังโครงการทำเหมืองอย่างเคร่งครัด พร้อมทั้งพยายามรักษาสภาพพื้นที่เดิมไว้ให้มากที่สุด	-
2. ปลุกไม้ยืนต้นโตเร็ว และพืชคลุมดินในบริเวณที่เอื้ออำนวยต่อการปลูก ได้แก่ บริเวณพื้นที่ว่างเปล่าที่ไม่มีการใช้ประโยชน์ เพื่อให้ต้นไม้มช่วยยึดเกาะหน้าดินและลดการชะล้างพังทลายของดิน	- โครงการได้มีการปลุกไม้ยืนต้นโตเร็วไว้ในพื้นที่โครงการ เพื่อให้ต้นไม้มช่วยยึดเกาะหน้าดินและลดการชะล้างพังทลายของดิน (รูปที่ 2-8 และรูปที่ 2-9)	-
3. พื้นที่ว่างเปล่าให้ดำเนินการปลุกพืชคลุมดินตามแผนการฟื้นฟู บริเวณใดที่ไม่เกี่ยวข้องให้คงสภาพเดิมไว้ให้มากที่สุด หรือรบกวนพื้นที่น้อยที่สุดเท่าที่จะสามารถทำได้	- โครงการปฏิบัติตามมาตรการที่กำหนดอย่างเคร่งครัด	—
4. ปลุกพืชคลุมดินจำพวกหญ้าแฝก หรือพืชตระกูลถั่วบนบริเวณที่เอื้ออำนวยต่อการปลูก เพื่อลดการกัดเซาะพังทลายจากน้ำฝน และช่วยรักษาความอุดมสมบูรณ์ของดิน	- โครงการได้มีการปลุกไม้ยืนต้นไว้ในพื้นที่ที่เอื้ออำนวยต่อการปลูกรอบพื้นที่โครงการ พร้อมทั้งรักษาสภาพต้นไม้ที่มีอยู่เดิมตามธรรมชาติให้เจริญเติบโตต่อไป (รูปที่ 2-8 และรูปที่ 2-9)	-
5. ต้องไม่ดำเนินการทำเหมืองในช่วงที่มีฝนตกชุกหรือฝนตกใหม่ๆ เพื่อหลีกเลี่ยงการกัดเซาะและการชะล้างพังทลายของหน้าดินโดยน้ำฝน	- โครงการไม่ดำเนินกิจกรรมใดๆ ในช่วงที่มีฝนตกชุก หรือหลังฝนตกใหม่ๆ	-
6. ในช่วงที่ฝนตกหนักหรือได้รับการแจ้งเตือนจากหน่วยงานทางราชการ ให้โครงการประสานงานกับผู้นำชุมชนจัดตั้งเวรยามเพื่อคอยเฝ้าระวังเหตุการณ์น้ำไหลหลากและดินถล่ม	- โครงการปฏิบัติตามมาตรการที่กำหนดอย่างเคร่งครัด	-
7. บริเวณใดที่ไม่เกี่ยวข้องกับการทำเหมือง หรือกิจกรรมที่เกี่ยวข้องกับการทำเหมืองต้องรักษาสภาพเดิมให้มากที่สุด	- โครงการได้รักษาสภาพพื้นที่ที่ไม่เกี่ยวข้องกับการทำเหมืองให้อยู่ในสภาพเดิม	-

ตารางที่ 2-1: (ต่อ) แบบรายงานผลการปฏิบัติตามมาตรการป้องกันและแก้ไขผลกระทบสิ่งแวดล้อม และ มาตรการติดตามตรวจสอบผลกระทบสิ่งแวดล้อมโครงการเหมืองแร่หินอ่อน ประทานบัตรที่ 20845/16274 ของบริษัท พรานกระต่ายไมนิ่ง จำกัด ตั้งอยู่ที่ หมู่ที่ 10 ตำบลถ้ากระต่ายทอง อำเภอพรานกระต่าย จังหวัดกำแพงเพชร

มาตรการป้องกันและแก้ไขผลกระทบสิ่งแวดล้อม	ผลการปฏิบัติตามมาตรการ	ปัญหา อุปสรรค และแนวทางแก้ไข
8. การเปิดหน้าเหมืองแบบขั้นบันไดกำหนดให้ชั้นบันไดสูงประมาณ 5 เมตร มีความกว้างประมาณ 5 เมตร พร้อมทั้งควบคุมความลาดชันรวมของผนังบ่อเหมืองทุกด้าน (Overall slope) ไม่เกิน 45 องศา โดยไม่มีการพังทลายของบ่อเหมือง (Slide)	- โครงการดำเนินการทำเหมืองให้มีลักษณะเป็นขั้นบันไดกำหนดให้ชั้นบันไดที่มีความกว้างและความสูงประมาณ 5 เมตร พร้อมทั้งควบคุมความลาดชันรวมของผนังบ่อเหมืองทุกด้าน (Overall slope) ไม่เกิน 45 องศา (รูปที่ 2-10)	-
9. ตรวจสอบเสถียรภาพบริเวณหน้าเหมืองให้มีความมั่นคงแข็งแรง และปลอดภัยอยู่เสมอ เพื่อป้องกันการชะล้างพังทลายของหน้าดินโดยฝน	- โครงการมีการตรวจสอบเสถียรภาพบริเวณหน้าเหมืองให้มีความมั่นคงแข็งแรงอยู่เสมอ	-
10. ในช่วงดำเนินการทำเหมืองแร่ต้องไม่มีการสร้างสิ่งก่อสร้างกีดขวางบริเวณที่เป็นทางน้ำทั้งในสภาพที่มีน้ำไหลและไม่มีน้ำไหล	- โครงการปฏิบัติตามมาตรการที่กำหนดอย่างเคร่งครัด	-
11. ให้ปฏิบัติตามมาตรการป้องกันและแก้ไขผลกระทบด้านทรัพยากรสิ่งแวดล้อมทางชีวภาพ รวมถึงแผนการฟื้นฟูสภาพพื้นที่โครงการ ที่ได้เสนอไว้อย่างเคร่งครัด	- โครงการปฏิบัติตามมาตรการป้องกันและแก้ไขผลกระทบด้านทรัพยากรสิ่งแวดล้อมทางชีวภาพอย่างเคร่งครัด	-
12. จะต้องทำการตรวจสอบปริมาณโลหะหนักในเปลือกดิน โดยปริมาณโลหะหนักในเปลือกดินจะต้องอยู่ในเกณฑ์มาตรฐานคุณภาพดินที่ใช้ประโยชน์เพื่อการอยู่อาศัยและเกษตรกรรม ตามประกาศคณะกรรมการสิ่งแวดล้อมแห่งชาติ ฉบับที่ 25 พ.ศ. 2547 จึงจะนำมาใช้งานปรับสภาพเส้นทางลำเลียงแร่	- โครงการได้มีการนำเปลือกดินไปใช้ในการจัดสร้างคันทำนบดิน โดยไม่มีการนำไปใช้งานปรับสภาพเส้นทางลำเลียงแร่ และไม่มีการนำเปลือกดินออกนอกพื้นที่โครงการแต่อย่างใด	-
13. กำหนดให้โครงการทำการกักเก็บหรือรวบรวมดินที่มีการปนเปื้อนของสารหนูไว้ในพื้นที่ เพื่อป้องกันการรั่วไหลออกนอกพื้นที่โครงการ	- โครงการปฏิบัติตามมาตรการที่กำหนดอย่างเคร่งครัด (รูปที่ 2-7)	-

ตารางที่ 2-1: (ต่อ) แบบรายงานผลการปฏิบัติตามมาตรการป้องกันและแก้ไขผลกระทบสิ่งแวดล้อม และ มาตรการติดตามตรวจสอบผลกระทบสิ่งแวดล้อมโครงการเหมืองแร่หินอ่อน ประทานบัตรที่ 20845/16274 ของบริษัท พรานกระต่ายไมนิ่ง จำกัด ตั้งอยู่ที่ หมู่ที่ 10 ตำบลถ้ากระต่ายทอง อำเภอพรานกระต่าย จังหวัดกำแพงเพชร

มาตรการป้องกันและแก้ไขผลกระทบสิ่งแวดล้อม	ผลการปฏิบัติตามมาตรการ	ปัญหา อุปสรรค และแนวทางแก้ไข
2. ทรัพยากรสิ่งแวดล้อมทางชีวภาพ		
2.1 นิเวศวิทยานบก		
1. ให้คงสภาพป่าไม้เดิมไว้ก่อนเท่าที่จำเป็น โดยเฉพาะในบริเวณพื้นที่เว้นการทำเหมือง หรือ บริเวณพื้นที่ที่ยังไม่เกี่ยวข้องกับการทำเหมือง ทั้งนี้เพื่อเป็นแนวป้องกันผลกระทบ (Buffer Zone) อีกรางหนึ่ง	- โครงการได้มีการรักษาสภาพพื้นที่เว้นการทำเหมืองให้อยู่ในสภาพเดิมมากที่สุด	-
2. ทำการฟื้นฟูสภาพพื้นที่ที่ผ่านการทำเหมืองไปแล้ว โดยการปลูกพืชคลุมดินและไม้ยืนต้นโตเร็ว ซึ่งคัดเลือกพันธุ์ไม้ที่สามารถเจริญเติบโตได้ดี เหมาะสมกับลักษณะภูมิประเทศและภูมิอากาศ บริเวณพื้นที่โครงการ เช่น กระถิน สะเดา และ มะเดื่อ เป็นต้น หรือไม้ชนิดอื่นตามความเหมาะสม	- โครงการได้มีการปลูกไม้ยืนต้นไว้ในพื้นที่ที่เอื้ออำนวยต่อการปลูกรอบพื้นที่โครงการ พร้อมทั้งรักษาสภาพต้นไม้ที่มีอยู่เดิมตามธรรมชาติให้เจริญเติบโตต่อไป (รูปที่ 2-8 และรูปที่ 2-9)	-
3. ควบคุมและดูแลให้มีการจุดไฟเผาป่าหรือ การทำการใดๆ ที่อาจจะก่อให้เกิดไฟไหม้ป่า บริเวณพื้นที่โครงการและบริเวณใกล้เคียง เช่น การทิ้งก้นบุหรี่ หรือการจุดไฟเพื่อประกอบอาหาร รวมถึงดูแลให้พนักงานปฏิบัติตามอย่างเคร่งครัด และหากพบเห็นไฟป่าในบริเวณใกล้เคียงให้ช่วยกันดับไฟเสียแต่ต้นเพื่อมิให้ไฟขยายเป็นวงกว้าง หากไฟรุนแรงไม่สามารถดับได้ ให้รีบแจ้งหน่วยงานภาคสนามของกรมป่าไม้ที่อยู่ใกล้เคียง เพื่อส่งเจ้าหน้าที่เข้ามาช่วยดับไฟโดยทันที	- โครงการกำชับมิให้พนักงานจุดไฟเผาป่า หรือทำการใดๆ ที่อาจจะก่อให้เกิดไฟไหม้ป่าบริเวณพื้นที่โครงการและบริเวณใกล้เคียง พร้อมทั้งมีการติดป้ายเตือนให้เห็นอย่างชัดเจน (รูปที่ 2-12)	-
4. ควบคุมพนักงานหรือคนงานไม่ให้ลักลอบตัดต้นไม้ ถ้าสัตว์ป่ารวมทั้งไข่ และตัวอ่อนของสัตว์ป่าในขอบเขตพื้นที่โครงการ และพื้นที่ป่าไม้ในบริเวณใกล้เคียงอย่างเด็ดขาด	- โครงการควบคุมมิให้พนักงานลักลอบตัดต้นไม้ ถ้าสัตว์ป่ารวมทั้งไข่ และตัวอ่อนของสัตว์ป่าในขอบเขตพื้นที่โครงการ และพื้นที่ป่าไม้ในบริเวณใกล้เคียงอย่างเด็ดขาด พร้อมทั้งติดป้ายเตือนไว้ให้เห็นอย่างชัดเจน (รูปที่ 2-12)	-

ตารางที่ 2-1: (ต่อ) แบบรายงานผลการปฏิบัติตามมาตรการป้องกันและแก้ไขผลกระทบสิ่งแวดล้อม และ มาตรการติดตามตรวจสอบผลกระทบสิ่งแวดล้อมโครงการเหมืองแร่หินอ่อน ประทานบัตรที่ 20845/16274 ของบริษัท พรานกระต่ายไมนิ่ง จำกัด ตั้งอยู่ที่ หมู่ที่ 10 ตำบลถ้ำกระต่ายทอง อำเภอพรานกระต่าย จังหวัดกำแพงเพชร

มาตรการป้องกันและแก้ไขผลกระทบสิ่งแวดล้อม	ผลการปฏิบัติตามมาตรการ	ปัญหา อุปสรรค และแนวทางแก้ไข
5. สนับสนุนและร่วมมือกับหน่วยงานราชการตามความเหมาะสม หากมีโครงการเกี่ยวกับการปลูกต้นไม้เพื่อชดเชยพื้นที่ป่าไม้ หรือการปลูกป่าไม้ชุมชน	- โครงการปฏิบัติตามมาตรการที่กำหนดอย่างเคร่งครัด	-
6. ต้องคอยสอดส่องตรวจตราระมัดระวังมิให้มีการบุกรุก แผ้วถางป่าในบริเวณติดต่อใกล้เคียงหรือตามแนวทางเข้าออกพื้นที่ที่ได้รับอนุญาต	- โครงการปฏิบัติตามมาตรการที่กำหนดอย่างเคร่งครัด โดยมีเจ้าหน้าที่คอยตรวจตราไม่ให้มีการบุกรุก แผ้วถางป่า ในบริเวณใกล้เคียงก่อนได้รับอนุญาต	-
7. ปฏิบัติตามกฎหมายว่าด้วยการป่าไม้พระราชบัญญัติสงวนและคุ้มครองสัตว์ป่า ตลอดจนกฎหมาย กฎกระทรวง ข้อกำหนด ประกาศ ระเบียบ ข้อบังคับหรือเงื่อนไขซึ่งออกตามกฎหมายดังกล่าวที่ประกาศใช้อยู่ในขณะนี้ และที่จะประกาศใช้ต่อไป	- โครงการปฏิบัติตามมาตรการที่กำหนดอย่างเคร่งครัด	-
8. ให้ปฏิบัติตามมาตรการป้องกันและแก้ไขผลกระทบด้านอุทกวิทยา และคุณภาพน้ำเพื่อป้องกันการชะล้างมูลดินไม่ให้ออกสู่ภายนอกอย่างเคร่งครัด	- โครงการปฏิบัติตามมาตรการด้านอุทกวิทยา และคุณภาพน้ำอย่างเคร่งครัด	-
2.2 นิเวศวิทยาทางน้ำ		
1. หากพบว่าปริมาณตะกอนในบ่อดักตะกอนมากกว่า 50 เปอร์เซ็นต์ โดยปริมาตรของบ่อดักจะต้องรีบทำการขุดลอกตะกอนดินนำไปเก็บกองยังที่เก็บกองเปลือกดินเศษหิน และทำการตรวจสอบปริมาณโลหะหนักในเปลือกดินก่อนนำไปใช้ประโยชน์ต่อไป โดยจะต้องอยู่ในเกณฑ์มาตรฐานคุณภาพดินที่ใช้ประโยชน์เพื่อการอยู่อาศัยและเกษตรกรรม ตามประกาศคณะกรรมการสิ่งแวดล้อมแห่งชาติ ฉบับที่ 25 พ.ศ. 2547	- โครงการมีการดูแลและตรวจสอบปริมาณตะกอนในบ่อดักตะกอนและทำการขุดลอกตะกอนอยู่เสมอ (รูปที่ 2-6)	-
2. ในการดำเนินกิจกรรมต่างๆ จะต้องไม่กระทำในช่วงที่ฝนตกชุก หรือหลังฝนตกใหม่ๆ เพื่อป้องกันการชะล้าง และลดอุบัติเหตุ	- โครงการไม่มีการดำเนินกิจกรรมใดๆ ในช่วงที่มีฝนตกชุก	-

ตารางที่ 2-1: (ต่อ) แบบรายงานผลการปฏิบัติตามมาตรการป้องกันและแก้ไขผลกระทบสิ่งแวดล้อม และ
มาตรการติดตามตรวจสอบผลกระทบสิ่งแวดล้อมโครงการเหมืองแร่หินอ่อน ประทานบัตรที่
20845/16274 ของบริษัท พรานกระต่ายไมนิ่ง จำกัด ตั้งอยู่ที่ หมู่ที่ 10 ตำบลถ้ากระต่ายทอง
อำเภอพรานกระต่าย จังหวัดกำแพงเพชร

มาตรการป้องกันและแก้ไขผลกระทบ สิ่งแวดล้อม	ผลการปฏิบัติตามมาตรการ	ปัญหา อุปสรรค และแนวทางแก้ไข
3. หากมีแนวโน้มว่าจะเกิดผลกระทบจากการทำเหมือง เช่น แผ่นดินถล่ม หรือผลกระทบใดๆ ทางด้านอุทกวิทยาและคุณภาพน้ำ ให้หยุดดำเนินการทันที	- โครงการปฏิบัติตามมาตรการที่กำหนดอย่างเคร่งครัด	-
3. คุณค่าการใช้ประโยชน์ของมนุษย์		
3.1 การใช้ประโยชน์ที่ดิน		
1. บริเวณที่ไม่เกี่ยวข้องกับการทำเหมืองหรือไม่ได้ใช้ในการดำเนินกิจกรรมจะต้องรักษาไว้ให้อยู่ในสภาพเดิมมากที่สุด	- โครงการรักษาสภาพพื้นที่ที่ไม่เกี่ยวข้องกับการทำเหมืองให้อยู่ในสภาพเดิมมากที่สุด (รูปที่ 2-11)	-
2. ทำการฟื้นฟูสภาพพื้นที่ที่ผ่านการทำเหมืองไปแล้ว ให้สอดคล้องกับสภาพภูมิประเทศเดิมให้มากที่สุด โดยการปลูกพืชคลุมดินและไม่ย่นต้นโตเร็วประจำท้องถิ่น ซึ่งควรคัดเลือกพันธุ์ไม้ที่สามารถเจริญเติบโตได้ดี เหมาะสมกับลักษณะภูมิประเทศและภูมิอากาศบริเวณพื้นที่โครงการ เช่น สน กระถิน สะเดา และมะเดื่อ เป็นต้น หรือไม้ชนิดอื่นตามความเหมาะสม	- โครงการได้ดำเนินการปลูกต้นไม้เพิ่มเติมบริเวณพื้นที่ว่างในพื้นที่โครงการ พร้อมทั้งรักษาดินไม้ที่มีอยู่เดิมตามธรรมชาติซึ่งเป็นต้นไม้ประจำถิ่นให้เจริญเติบโตต่อไป	-
3.2 การเกษตรกรรม		
1. ให้ปฏิบัติตามมาตรการป้องกันและแก้ไขผลกระทบในด้านต่างๆ ที่อาจก่อให้เกิดความเสียหายต่อพื้นที่เกษตรกรรม ได้แก่ มาตรการป้องกันและแก้ไขผลกระทบด้านคุณภาพอากาศ การใช้วัตถุระเบิด การคมนาคม อุทกวิทยาและคุณภาพน้ำ เป็นต้น อย่างเคร่งครัด	- โครงการปฏิบัติตามมาตรการป้องกันและแก้ไขผลกระทบในด้านต่างๆ อย่างเคร่งครัด	-

ตารางที่ 2-1: (ต่อ) แบบรายงานผลการปฏิบัติตามมาตรการป้องกันและแก้ไขผลกระทบสิ่งแวดล้อม และ มาตรการติดตามตรวจสอบผลกระทบสิ่งแวดล้อมโครงการเหมืองแร่หินอ่อน ประทานบัตรที่ 20845/16274 ของบริษัท พรานกระต่ายไมนิ่ง จำกัด ตั้งอยู่ที่ หมู่ที่ 10 ตำบลถ้ากระต่ายทอง อำเภอพรานกระต่าย จังหวัดกำแพงเพชร

มาตรการป้องกันและแก้ไขผลกระทบสิ่งแวดล้อม	ผลการปฏิบัติตามมาตรการ	ปัญหา อุปสรรค และแนวทางแก้ไข
2. ในระหว่างการดำเนินการพื้นที่ที่พบว่าการทำเหมืองของโครงการก่อให้เกิดความเสียหายต่อพื้นที่เกษตรกรรมจะต้องหยุดการทำเหมืองชั่วคราวก่อน และแจ้งให้สำนักงานอุตสาหกรรมจังหวัดทราบทันที แล้วทำการตรวจสอบความเสียหายที่เกิดขึ้น ซึ่งในการตรวจสอบความเสียหายทางโครงการต้องดำเนินการร่วมกับเจ้าของพื้นที่เกษตรกรรม และคณะกรรมการมวลชนสัมพันธ์ ทั้งนี้เพื่อให้เจ้าของพื้นที่เกษตรกรรมได้รับการชดเชยค่าเสียหายตามความเสียหายที่เกิดขึ้น	- ในช่วงต้นปี 2566 ทางโครงการฯ ได้รับการร้องเรียนจากชาวบ้านเรื่องฝุ่นละอองทางกรรมอุตสาหกรรมพื้นฐานและการเหมืองแร่ เขต 5 พิษณุโลก จึงแนะนำให้โครงการทำการตรวจวัดคุณภาพอากาศ เพิ่มเติมบริเวณบ้านเลขที่ 31/3 หมู่ที่ 10 โดยได้ทำการตรวจวัดความเข้มข้นของฝุ่นละอองแขวนลอยในบรรยากาศ (TSP) และฝุ่นละอองขนาดเล็กกว่า 10 ไมครอน (PM10) เฉลี่ยในรอบ 24 ชั่วโมง เป็นเวลา 3 วันต่อเนื่อง เมื่อวันที่ 16-19 พฤศจิกายน 2566 พบว่ามีค่าอยู่ในเกณฑ์มาตรฐานคุณภาพอากาศ ดังรายละเอียดในบทที่ 3	-
3.3 การคมนาคม		
1. ให้ฉีดพรมน้ำบนเส้นทางขนส่งแร่ช่วงถนนบดอัดแน่นและบนเส้นทางขนส่งแร่บริเวณถนนลูกรังก่อนออกสู่ทางหลวงหมายเลข 1132 เช่น ฤดูแล้ง ควรฉีดพรมประมาณวันละ 2-3 ครั้ง ส่วนฤดูฝนอาจฉีดพรมเพียงวันละ 1 ครั้ง หรือไม่จำเป็นต้องฉีดพรมหากมีฝนตกอย่างสม่ำเสมอ	- โครงการได้มีการฉีดพรมน้ำบนเส้นทางขนส่งแร่และเส้นทางขนส่งแร่บริเวณถนนลูกรังก่อนออกสู่ทางหลวงหมายเลข 1132 อย่างสม่ำเสมอ เพื่อการฟุ้งกระจายของฝุ่นละออง (รูปที่ 2-20)	-
2. การบรรทุกแร่ให้ตรวจสอบปริมาณแร่ที่ใส่ในรถบรรทุกให้น้ำหนักไม่เกินพิกัดน้ำหนักที่กฎหมายกำหนด เพื่อป้องกันเส้นทางถนนชำรุด และป้องกันการเกิดอุบัติเหตุจากการบรรทุกเกินพิกัด และควบคุมความเร็วของรถ โดยเฉพาะช่วงถนนบดอัดแน่น บริเวณถนนลูกรังก่อนออกสู่ทางหลวงหมายเลข 1132 และช่วงที่ผ่านชุมชนจะต้องใช้ความเร็วไม่เกิน 25 กิโลเมตร/ชั่วโมง	- โครงการมีการตรวจสอบน้ำหนักรถบรรทุกแร่ให้เป็นไปตามที่กฎหมายกำหนดก่อนออกนอกพื้นที่โครงการทุกครั้ง พร้อมทั้งควบคุมความเร็วของรถบรรทุกแร่ให้ใช้ความเร็วไม่เกิน 25 กิโลเมตร/ชั่วโมง (รูปที่ 2-15, รูปที่ 2-21 และ รูปที่ 2-22)	-

ตารางที่ 2-1: (ต่อ) แบบรายงานผลการปฏิบัติตามมาตรการป้องกันและแก้ไขผลกระทบสิ่งแวดล้อม และ มาตรการติดตามตรวจสอบผลกระทบสิ่งแวดล้อมโครงการเหมืองแร่หินอ่อน ประทานบัตรที่ 20845/16274 ของบริษัท พรานกระต่ายไมนิ่ง จำกัด ตั้งอยู่ที่ หมู่ที่ 10 ตำบลถ้ากระต่ายทอง อำเภอพรานกระต่าย จังหวัดกำแพงเพชร

มาตรการป้องกันและแก้ไขผลกระทบสิ่งแวดล้อม	ผลการปฏิบัติตามมาตรการ	ปัญหา อุปสรรค และแนวทางแก้ไข
3. จัดทำป้ายสัญญาณเตือน เช่น ป้ายเตือนให้ระวังและชะลอความเร็ว ป้ายสัญลักษณ์เพื่อแจ้งเตือนการควบคุมความเร็วของรถขนส่งแร่ โดยระบุ “ความเร็วไม่เกิน 25 กิโลเมตร/ชั่วโมง” และสัญญาณไฟกระพริบ บริเวณริมเส้นทางขนส่งแร่ เพื่อส่งเสริมความปลอดภัยและลดอุบัติเหตุต่าง ๆ ที่อาจเกิดขึ้นต่อประชาชนในชุมชนตลอดแนวเส้นทางขนส่งแร่ พร้อมทั้งดูแลป้ายและสัญญาณเตือนภัยให้อยู่ในสภาพพร้อมใช้งานอยู่เสมอ	- โครงการได้มีการติดตั้งป้ายสัญญาณเตือนให้ระวังรถบรรทุก และป้ายควบคุมความเร็วรถบรรทุกให้ความเร็วไม่เกิน 25 กิโลเมตร/ชั่วโมง (รูปที่ 2-14 และรูปที่ 2-15)	-
4. ในการบรรทุกแร่ออกนอกพื้นที่โครงการทุกครั้งจะต้องปิดฝากระบะข้าง และกระบะท้ายของรถบรรทุกแร่ และต้องใช้ผ้าคลุมรถให้เรียบร้อย	- โครงการควบคุมให้มีการปิดคลุมรถบรรทุกแร่ก่อนออกนอกพื้นที่โครงการทุกครั้ง (รูปที่ 2-22)	-
5. ดูแลรักษาสภาพเส้นทางให้อยู่ในสภาพที่ใช้งานได้ดีอยู่เสมอ ในกรณีที่ผิวถนนสาธารณะเกิดการชำรุดเสียหายเนื่องจากการขนส่งแร่ของโครงการ ทางโครงการต้องดำเนินการซ่อมทันที	- โครงการได้มีการปรับปรุงเส้นทางขนส่งแร่ภายในโครงการให้คงสภาพเป็นถนนลูกรังบดอัดแน่นและมีผิวการจราจรที่เรียบอยู่เสมอ (รูปที่ 2-2)	-
6. ทำการตรวจเช็คสภาพรถยนต์ เช่น ระบบห้ามล้อ ระบบไฟฟ้า การทำงานของเครื่องยนต์ระบบเกียร์ และอื่นๆ ให้อยู่ในสภาพที่ใช้งานได้ดีและปลอดภัยอยู่เสมอ	- โครงการได้มีโรงซ่อมบำรุงเพื่อทำการตรวจเช็คสภาพรถบรรทุกแร่ของโครงการให้อยู่ในสภาพที่ใช้งานได้ดีและปลอดภัยอยู่เสมอ (รูปที่ 2-23)	-
7. หากได้รับการร้องเรียนจากประชาชนถึงความเดือดร้อนที่เกิดขึ้นจากการคมนาคมขนส่งแร่ของโครงการ ได้แก่ การฟุ้งกระจายของฝุ่นละออง อุบัติเหตุต่างๆ บนท้องถนน ทางโครงการจะต้องรับผิดชอบดำเนินการแก้ไขทันที	- ปัจจุบันทางโครงการยังไม่เคยได้รับเรื่องร้องเรียนจากประชาชนที่อาศัยอยู่ใกล้เคียงว่าได้รับความเดือดร้อนจากการคมนาคมขนส่งแร่ของโครงการ ทั้งนี้โครงการจะปฏิบัติตามมาตรการที่กำหนดอย่างเคร่งครัด	-
8. ให้ทางโครงการมีการอบรมกวดขันและควบคุมพฤติกรรมของพนักงาน ในการขับรถขนส่งแร่ของโครงการ ให้ขับรถด้วยความระมัดระวัง มีมารยาทในการใช้รถใช้ถนน และปฏิบัติตามกฎจราจรอย่างเคร่งครัด	- โครงการอบรมให้พนักงานขับรถบรรทุกด้วยความระมัดระวัง และมีมารยาทในการใช้รถใช้ถนนอยู่เสมอ	-

ตารางที่ 2-1: (ต่อ) แบบรายงานผลการปฏิบัติตามมาตรการป้องกันและแก้ไขผลกระทบสิ่งแวดล้อม และ มาตรการติดตามตรวจสอบผลกระทบสิ่งแวดล้อมโครงการเหมืองแร่หินอ่อน ประทานบัตรที่ 20845/16274 ของบริษัท พรานกระต่ายไมนิ่ง จำกัด ตั้งอยู่ที่ หมู่ที่ 10 ตำบลถ้ำกระต่ายทอง อำเภอพรานกระต่าย จังหวัดกำแพงเพชร

มาตรการป้องกันและแก้ไขผลกระทบสิ่งแวดล้อม	ผลการปฏิบัติตามมาตรการ	ปัญหา อุปสรรค และแนวทางแก้ไข
9. ดูแลรักษาดินไม้เพื่อเป็นพื้นที่ Buffer Zone บริเวณแนวเขตเว้นการทำเหมืองจากแนวทางสาธารณะ	- โครงการมีการปลูกพืชคลุมดินและไม้ยืนต้นโตเร็วตามแนวเขตเว้นการทำเหมืองจากแนวทางสาธารณะ เพื่อเป็นแนวเขตพื้นที่กันชน (Buffer Zone) (รูปที่ 2-3)	-
10. จัดให้มีพนักงานดำเนินการเก็บกวาดเศษหินและเศษดิน บริเวณเส้นทางคมนาคมขนส่งแร่ เพื่อป้องกันการเกิดอุบัติเหตุจากการคมนาคมของประชาชน	- โครงการมีพนักงานทำความสะอาดถนนที่ใช้ในการขนส่งแร่อย่างสม่ำเสมอ (รูปที่ 2-24)	-
3.4 สาธารณูปโภคและสาธารณูปการ		
1. หลีกเลี่ยงการใช้ระบบสาธารณูปโภคและสาธารณูปการร่วมกับชุมชน	- โครงการไม่มีการใช้ระบบสาธารณูปโภคและสาธารณูปการร่วมกับชุมชน	-
2. ให้ การสนับสนุนดูแลซ่อมแซมระบบสาธารณูปโภคและสาธารณูปการของชุมชนบริเวณใกล้เคียง	- โครงการสนับสนุนระบบสาธารณูปโภคและสาธารณูปการของชุมชนอยู่เสมอ (ภาคผนวก ข)	-
4. คุณค่าต่อคุณภาพชีวิต		
4.1 สภาพเศรษฐกิจและสังคม		
1. ในการจ้างแรงงานต้องปฏิบัติให้เป็นไปตามข้อกำหนดของค่าแรงงานขั้นต่ำของกรมสวัสดิการและคุ้มครองแรงงาน เพื่อให้เกิดความยุติธรรมต่อคนงาน	- โครงการปฏิบัติตามมาตรการที่กำหนดอย่างเคร่งครัด	-
2. กำหนดกฎระเบียบ ข้อบังคับ ที่ชัดเจนและเข้มงวด เพื่อควบคุมพนักงานมิให้สร้างความเดือดร้อนแก่ประชาชนภายในชุมชน พร้อมทั้งหลีกเลี่ยงผลกระทบทางสังคมที่อาจตามมา	- โครงการปฏิบัติตามมาตรการที่กำหนดอย่างเคร่งครัด	-
3. ให้ความร่วมมือกับผู้นำชุมชน เพื่อพัฒนาสภาพความเป็นอยู่ของชุมชนและพัฒนาระบบสาธารณูปโภคต่างๆ เช่น การพัฒนาถนน น้ำอุปโภค-บริโภค เป็นต้น ให้ดีขึ้น	- โครงการให้ความร่วมมือและสนับสนุนกิจกรรมต่างๆ ของชุมชนอยู่เสมอ	-

ตารางที่ 2-1: (ต่อ) แบบรายงานผลการปฏิบัติตามมาตรการป้องกันและแก้ไขผลกระทบสิ่งแวดล้อม และ มาตรการติดตามตรวจสอบผลกระทบสิ่งแวดล้อมโครงการเหมืองแร่หินอ่อน ประทานบัตรที่ 20845/16274 ของบริษัท พรานกระต่ายไมนิ่ง จำกัด ตั้งอยู่ที่ หมู่ที่ 10 ตำบลถ้ากระต่ายทอง อำเภอพรานกระต่าย จังหวัดกำแพงเพชร

มาตรการป้องกันและแก้ไขผลกระทบสิ่งแวดล้อม	ผลการปฏิบัติตามมาตรการ	ปัญหา อุปสรรค และแนวทางแก้ไข
4. ให้การสนับสนุนการดำเนินกิจกรรมสาธารณประโยชน์ต่างๆ เช่น โรงเรียน วัด โรงพยาบาลส่งเสริมสุขภาพตำบล ชุมชนในบริเวณพื้นที่โครงการและใกล้เคียง ในโอกาสต่างๆ ตามความเหมาะสม อย่างต่อเนื่องตลอดอายุประทานบัตร	- โครงการสนับสนุนการดำเนินกิจกรรมสาธารณประโยชน์ต่างๆ ของชุมชนอยู่เสมอ เช่น บริจาคหินคลุก และสนับสนุนทุนการศึกษา เป็นต้น (ภาคผนวก ข)	-
5. ให้สร้างความสัมพันธ์อันดีระหว่างโครงการกับประชาชนในชุมชน ผ่านการเข้าร่วมกิจกรรมหรือประเพณีต่าง ๆ ภายในชุมชน เช่น การทอดผ้าป่าสามัคคี งานประเพณีสงกรานต์ งานประเพณีลอยกระทง เป็นต้น เพื่อสร้างความสัมพันธ์อันดีระหว่างโครงการกับประชาชน	- ทางโครงการเข้าร่วมกิจกรรมหรือประเพณีต่างๆ ภายในชุมชน เพื่อสร้างความสัมพันธ์อันดีระหว่างโครงการกับประชาชนอยู่เสมอ	-
6. สนับสนุนให้เกิดการรวมกลุ่มในภาคประชาชน โดยเฉพาะกลุ่มอาชีพเสริม เพื่อให้ประชาชนมีรายได้เพิ่มขึ้น และชุมชนเกิดการพัฒนามากขึ้น	- โครงการปฏิบัติตามมาตรการที่กำหนดอย่างเคร่งครัด	-
7. สนับสนุนหรือร่วมมือกับหน่วยงานที่เกี่ยวข้องในการแก้ไขปัญหาต่าง ๆ ที่เกิดขึ้นในชุมชน เช่น ปัญหาขาดแคลนน้ำ ปัญหายาเสพติด เป็นต้น	- โครงการปฏิบัติตามมาตรการที่กำหนดอย่างเคร่งครัด	-
4.2 การมีส่วนร่วมของประชาชน		
1. ให้ดำเนินการตามมาตรการป้องกันผลกระทบสิ่งแวดล้อมในทุกๆ ด้าน เช่น ด้านคุณภาพอากาศ คุณภาพเสียง และการคมนาคม เป็นต้น อย่างเคร่งครัด เพื่อลดข้อวิตกกังวลของประชาชนต่อการดำเนินโครงการ	- โครงการปฏิบัติตามมาตรการที่กำหนดอย่างเคร่งครัด เพื่อลดข้อวิตกกังวลของประชาชนต่อการดำเนินโครงการ	-
2. ให้จัดเจ้าหน้าที่ลงพื้นที่รับข้อร้องเรียน รับฟังความคิดเห็น หรือจัดทำกล่องรับเรื่องร้องเรียนด้านหน้าพื้นที่โครงการ และที่ทำการผู้ใหญ่บ้าน หมู่ที่ 10 บ้านหนองทอง ตลอดอายุประทานบัตร	- โครงการมีกล่องรับเรื่องร้องเรียนติดไว้บริเวณด้านหน้าโครงการ (รูปที่ 2-1)	-

ตารางที่ 2-1: (ต่อ) แบบรายงานผลการปฏิบัติตามมาตรการป้องกันและแก้ไขผลกระทบสิ่งแวดล้อม และ มาตรการติดตามตรวจสอบผลกระทบสิ่งแวดล้อมโครงการเหมืองแร่หินอ่อน ประทานบัตรที่ 20845/16274 ของบริษัท พรานกระต่ายไมนิ่ง จำกัด ตั้งอยู่ที่ หมู่ที่ 10 ตำบลถ้ำกระต่ายทอง อำเภอพรานกระต่าย จังหวัดกำแพงเพชร

มาตรการป้องกันและแก้ไขผลกระทบสิ่งแวดล้อม	ผลการปฏิบัติตามมาตรการ	ปัญหา อุปสรรค และแนวทางแก้ไข
3. ให้สร้างความสัมพันธ์อันดีระหว่างโครงการกับประชาชนผ่านการเข้าร่วมกิจกรรมต่างๆ ภายในชุมชน เช่น สนับสนุนด้านการศึกษา เช่น การบริจาคทุนการศึกษา ส่งเสริมด้านการศึกษา ทำนุบำรุงศาสนาและปรับปรุงซ่อมแซมเส้นทางคมนาคมภายในพื้นที่	- โครงการได้สร้างความสัมพันธ์อันดีกับชุมชนอยู่เสมอ โดยการสนับสนุนกิจกรรมต่างๆ ของชุมชน และสนับสนุนทุนการศึกษาให้กับนักเรียน (ภาคผนวก ข)	-
4. ในกรณีที่มิมีข้อร้องเรียนเกิดขึ้นให้คณะกรรมการมวลชนสัมพันธ์ ซึ่งเป็นตัวแทนจาก 3 ฝ่าย ได้แก่ ตัวแทนจากโครงการ หน่วยงานราชการ และตัวแทนจากชุมชน ดำเนินการตรวจสอบข้อร้องเรียนอย่างยุติธรรม พร้อมทั้งจัดทำมาตรการป้องกันและแก้ไขปัญหาดังกล่าว โดยดำเนินการให้แล้วเสร็จภายใน 45 วัน พร้อมทั้งแจ้งผลให้กับผู้ร้องเรียนได้รับทราบ	- โครงการได้มีการแต่งตั้งคณะกรรมการมวลชนสัมพันธ์เรียบร้อยแล้ว (ภาคผนวก ก)	-
5. ให้ประชาสัมพันธ์ข้อมูลเกี่ยวกับผลการปฏิบัติตามมาตรการป้องกันและแก้ไขผลกระทบสิ่งแวดล้อม ผลตรวจวัดคุณภาพสิ่งแวดล้อม (คุณภาพอากาศ ระดับเสียง แรงสั่นสะเทือน และคุณภาพน้ำ) และผลการตรวจสอบข้อร้องเรียนของประชาชนที่ได้รับจากการดำเนินโครงการ (ถ้ามี) ปีละ 2 ครั้ง เพื่อให้ประชาชนในชุมชนใกล้เคียงได้รับทราบผลการดำเนินการของโครงการ โดยการติดประกาศตามสถานที่ที่ประชาชนสามารถเข้าถึงได้ และจัดทำเป็นบอร์ดขนาดใหญ่ที่อ่านได้ชัดเจน ได้แก่ ที่ทำการผู้ใหญ่บ้าน และศาลาประชาคมหมู่บ้าน พร้อมทั้งจัดทำเป็นรายงานหรือเอกสารแสดงผลการตรวจวัดผลการตรวจวัดคุณภาพสิ่งแวดล้อมให้แก่หน่วยงานด้านสาธารณสุขในพื้นที่ด้วย ได้แก่ โรงพยาบาลส่งเสริมสุขภาพตำบลบ้านโพธิ์พัฒนา รวมทั้งประชาสัมพันธ์กิจกรรมการช่วยเหลือชุมชน หรือมาตรการฯ ด้านบวกของโครงการให้ชุมชนได้รับทราบอย่างต่อเนื่อง	- โครงการได้มีการประชาสัมพันธ์ผลการตรวจวัดคุณภาพสิ่งแวดล้อม โดยได้จัดส่งเล่มไปยังโรงพยาบาลส่งเสริมสุขภาพตำบลโพธิ์พัฒนา พร้อมทั้งได้มีการติดประกาศผลการปฏิบัติตามมาตรการป้องกันและแก้ไขผลกระทบสิ่งแวดล้อม และผลการตรวจวัดคุณภาพสิ่งแวดล้อมไว้ที่ศาลาประชาคมหมู่บ้าน เพื่อให้ประชาชนในพื้นที่ได้รับทราบข้อมูลอย่างทั่วถึง (รูปที่ 2-25)	-

ตารางที่ 2-1: (ต่อ) แบบรายงานผลการปฏิบัติตามมาตรการป้องกันและแก้ไขผลกระทบสิ่งแวดล้อม และ
มาตรการติดตามตรวจสอบผลกระทบสิ่งแวดล้อมโครงการเหมืองแร่หินอ่อน ประทานบัตรที่
20845/16274 ของบริษัท พรานกระต่ายไมนิ่ง จำกัด ตั้งอยู่ที่ หมู่ที่ 10 ตำบลถ้ากระต่ายทอง
อำเภอพรานกระต่าย จังหวัดกำแพงเพชร

มาตรการป้องกันและแก้ไขผลกระทบ สิ่งแวดล้อม	ผลการปฏิบัติตามมาตรการ	ปัญหา อุปสรรค และแนวทางแก้ไข
6. ให้โครงการดำเนินการประชาสัมพันธ์ให้ความรู้เกี่ยวกับวิธีการทำเหมืองและกิจกรรมต่างๆ ของโครงการ แก่ประชาชนในรัศมี 3 กิโลเมตรรอบพื้นที่โครงการ และพื้นที่ใกล้เคียง เพื่อให้ประชาชนได้รับทราบและมีความรู้ความเข้าใจเกี่ยวกับวิธีการทำเหมืองและกิจกรรมต่างๆ ของโครงการ เป็นประจำอย่างน้อยปีละ 2 ครั้ง	- โครงการจะปฏิบัติตามมาตรการที่กำหนดอย่างเคร่งครัด	-
4.3 การรับผิดชอบต่อสังคม (CSR)		
1. ให้ความร่วมมือกับผู้นำชุมชน เพื่อพัฒนาสภาพความเป็นอยู่ของชุมชนและพัฒนาระบบสาธารณูปโภคต่าง ๆ เช่น การพัฒนาถนน น้ำ อุปโภค-บริโภค เป็นต้น ให้ดีขึ้น	- โครงการให้ความร่วมมือกับผู้นำชุมชน เพื่อพัฒนาสภาพความเป็นอยู่ของชุมชนและพัฒนาระบบสาธารณูปโภคต่าง ๆ อยู่เสมอ (ภาคผนวก ข)	-
2. ให้สร้างความสัมพันธ์อันดีระหว่างโครงการกับประชาชนในชุมชนผ่านการเข้าร่วมกิจกรรมหรือประเพณีต่าง ๆ ภายในชุมชน เช่น การทอดผ้าป่าสามัคคี งานประเพณีสงกรานต์ งานประเพณีลอยกระทง เป็นต้น เพื่อสร้างความสัมพันธ์อันดีระหว่างโครงการกับประชาชน	- โครงการได้มีการสนับสนุนกิจกรรมต่างๆ ของชุมชนอยู่เสมอ เพื่อสร้างความสัมพันธ์อันดีระหว่างโครงการกับประชาชน (ภาคผนวก ข)	-
3. สนับสนุนให้เกิดการรวมกลุ่มในภาคประชาชน โดยเฉพาะกลุ่มอาชีพเสริม เพื่อให้ประชาชนมีรายได้เพิ่มขึ้น และชุมชนเกิดการพัฒนามากขึ้น	- โครงการปฏิบัติตามมาตรการที่กำหนดอย่างเคร่งครัด	-
4. สนับสนุนหรือร่วมมือกับหน่วยงานที่เกี่ยวข้องในการแก้ไขปัญหาต่างๆที่เกิดขึ้นในชุมชน เช่น ปัญหาการขาดแคลนน้ำ ปัญหายาเสพติด เป็นต้น	- โครงการปฏิบัติตามมาตรการที่กำหนดอย่างเคร่งครัด	-
5. ช่วยกิจกรรมสาธารณประโยชน์ ได้แก่ การบริจาคเงินเพื่อนำมาปรับปรุงทางหรือใช้ประโยชน์ในกิจการสาธารณะ เช่น วัด โรงเรียน หรือสถานอนามัย ตลอดจนการบริจาคเงินหรือสิ่งของช่วยกิจการสาธารณประโยชน์ต่อชุมชนข้างเคียงตามสมควร	- ทางโครงการได้มีการสนับสนุนกิจกรรมสาธารณประโยชน์ต่างๆ อยู่เสมอ (ภาคผนวก ข)	-

ตารางที่ 2-1: (ต่อ) แบบรายงานผลการปฏิบัติตามมาตรการป้องกันและแก้ไขผลกระทบสิ่งแวดล้อม และ มาตรการติดตามตรวจสอบผลกระทบสิ่งแวดล้อมโครงการเหมืองแร่หินอ่อน ประทานบัตรที่ 20845/16274 ของบริษัท พรานกระต่ายไมนิ่ง จำกัด ตั้งอยู่ที่ หมู่ที่ 10 ตำบลถ้ากระต่ายทอง อำเภอพรานกระต่าย จังหวัดกำแพงเพชร

มาตรการป้องกันและแก้ไขผลกระทบสิ่งแวดล้อม	ผลการปฏิบัติตามมาตรการ	ปัญหา อุปสรรค และแนวทางแก้ไข
6. สนับสนุนให้เกิดการรวมกลุ่มในภาคประชาชน โดยเฉพาะกลุ่มอาชีพเสริม เพื่อให้ประชาชนมีรายได้เพิ่มขึ้น และชุมชนเกิดการพัฒนามากขึ้น เนื่องจากสอดคล้องกับการนำขีดความสามารถ หรือศักยภาพที่สอดคล้องกับลักษณะธุรกิจขององค์กรไปส่งเสริมกิจกรรมด้านเศรษฐกิจ สังคม และวัฒนธรรมของชุมชน	- โครงการปฏิบัติตามมาตรการที่กำหนดอย่างเคร่งครัด	-
7. ดำเนินการชดเชยหรือช่วยเหลือโดยทันที ในกรณีที่เกิดกิจกรรมต่างๆ ของโครงการก่อให้เกิดความเดือดร้อนแก่ประชาชน	- โครงการปฏิบัติตามมาตรการที่กำหนดอย่างเคร่งครัด	-
8. เพื่อให้การดำเนินการแผนความรับผิดชอบต่อสังคมของโครงการเป็นไปตามระเบียบ หรือแนวทางปฏิบัติที่กรมอุตสาหกรรมพื้นฐานและการเหมืองแร่กำหนด ทางโครงการจะเข้าร่วมโครงการมาตรฐานความรับผิดชอบต่อสังคมของผู้ประกอบการอุตสาหกรรมแร่ (CSR-DPIM) ของ กพร. เรียบร้อยแล้ว เมื่อวันที่ 20 กุมภาพันธ์ 2567 (ภาคผนวก ก)	- โครงการได้มีการสมัครเข้าร่วมโครงการมาตรฐานความรับผิดชอบต่อสังคมของผู้ประกอบการอุตสาหกรรมแร่ (CSR-DPIM) ของ กพร. ภายในระยะเวลา 5 ปี หลังจากการเปิดดำเนินการ	-
4.4 การสาธารณสุข		
1. ดำเนินการตามมาตรการป้องกันแก้ไข และลดผลกระทบในด้านต่างๆ เพื่อยับยั้งผลกระทบที่อาจคุกคามทางสุขภาพของคนงาน และประชาชนในบริเวณพื้นที่ใกล้เคียง	- โครงการปฏิบัติตามมาตรการป้องกันแก้ไข และลดผลกระทบในด้านต่างๆ ที่กำหนดอย่างเคร่งครัด	-
2. ให้แจ้งผลการติดตามตรวจสอบคุณภาพสิ่งแวดล้อมของโครงการ และผลการตรวจสุขภาพของพนักงาน ให้ประชาชนในชุมชนใกล้เคียง โรงพยาบาลส่งเสริมสุขภาพตำบลบ้านโพธิ์พัฒนา เพื่อให้หน่วยงานดังกล่าวได้รับทราบ พร้อมทั้งประชาสัมพันธ์ข้อมูลให้ประชาชนในชุมชนได้รับทราบโดยทั่วไป	- โครงการเสนอรายงานผลการปฏิบัติตามมาตรการป้องกันและแก้ไขผลกระทบสิ่งแวดล้อมฯ ไปยังโรงพยาบาลส่งเสริมสุขภาพตำบลบ้านโพธิ์พัฒนาทราบปีละ 2 ครั้ง	-

**ตารางที่ 2-1: (ต่อ) แบบรายงานผลการปฏิบัติตามมาตรการป้องกันและแก้ไขผลกระทบสิ่งแวดล้อม และ
มาตรการติดตามตรวจสอบผลกระทบสิ่งแวดล้อมโครงการเหมืองแร่หินอ่อน ประทานบัตรที่
20845/16274 ของบริษัท พรานกระต่ายไมนิ่ง จำกัด ตั้งอยู่ที่ หมู่ที่ 10 ตำบลถ้ากระต่ายทอง
อำเภอพรานกระต่าย จังหวัดกำแพงเพชร**

มาตรการป้องกันและแก้ไขผลกระทบ สิ่งแวดล้อม	ผลการปฏิบัติตามมาตรการ	ปัญหา อุปสรรค และแนวทางแก้ไข
3. เผยแพร่ข้อมูลผลการดำเนินการตามมาตรการ ป้องกันแก้ไข และลดผลกระทบสิ่งแวดล้อม ให้ ประชาชนในชุมชนใกล้เคียง และสำนักงาน อุตสาหกรรมจังหวัดกำแพงเพชร เพื่อให้ ประชาชนและหน่วยงานดังกล่าวได้รับทราบ โดยทั่วไป	- โครงการเสนอรายงานผลการปฏิบัติตาม มาตรการป้องกันและแก้ไขผลกระทบ สิ่งแวดล้อมฯ ไปยังสำนักงานอุตสาหกรรม จังหวัดกำแพงเพชรตามที่มาตรการกำหนด	-
4.5 อาชีวอนามัยและความปลอดภัย		
1. ปิดหรือป้องกันอันตรายจากบริเวณที่ เครื่องจักรทำงาน เช่น บริเวณโรงแต่งแร่ หรือ บริเวณที่มีรถขุดทำงาน เป็นต้น	- โครงการปฏิบัติตามมาตรการที่กำหนด โดยมีการปิดคลุมป้องกันอันตรายจาก บริเวณที่เครื่องจักรทำงาน	-
2. ให้การฝึกอบรมแก่พนักงานในเรื่องอาชีว อนามัย พร้อมทั้งแนะนำถึงวิธีการใช้อุปกรณ์ ต่างๆ เช่น เครื่องเจาะระเบิด และรถชนิดต่างๆ ให้ถูกวิธี	- โครงการให้การอบรมแก่พนักงานเกี่ยวกับ เรื่องอาชีวอนามัยและวิธีการใช้อุปกรณ์ต่าง อยู่เสมอ	-
3. ให้สับเปลี่ยนหน้าที่ของพนักงานเพื่อไม่ให้ ทำงานในบริเวณที่มีระดับเสียงเกิน 90 เดซิเบล (เอ) ติดต่อกันเป็นระยะเวลา 8 ชั่วโมง ตาม กฎกระทรวงของกระทรวงแรงงาน เรื่องกำหนด มาตรฐานในการบริหาร และการจัดการด้าน ความปลอดภัย อาชีวอนามัย และสภาพแวดล้อม ในการทำงานเกี่ยวกับความร้อน แสงสว่าง และ เสียง พ.ศ. 2549 เพื่อลดอัตราความเสี่ยง อันตรายจากระดับเสียงดังต่อพนักงาน	- โครงการได้มีการสับเปลี่ยนหน้าที่ของ พนักงานไม่ให้ทำงานในพื้นที่ที่มีเสียงดังเกิน 90 เดซิเบล (เอ) ติดต่อกันเป็นระยะเวลา 8 ชั่วโมง พร้อมทั้งมีการเตรียมอุปกรณ์ ป้องกันหูให้พนักงานสวมใส่ขณะปฏิบัติงาน ทุกครั้ง (รูปที่ 2-16)	-
4. ให้ตรวจสอบประสิทธิภาพ และความพร้อม ของเครื่องมือเครื่องจักรก่อนใช้งานเป็นประจำ ตลอดอายุการใช้งาน	- โครงการได้มีการตรวจสอบความพร้อมของ เครื่องมือเครื่องจักรต่างๆ ก่อนดำเนินงาน	-
5. จัดสภาพสิ่งแวดล้อมของอาคารสำนักงานให้ ถูกสุขลักษณะ เช่น จัดวางภาชนะรองรับขยะให้ เป็นระเบียบเรียบร้อย	- โครงการดูแลสภาพสิ่งแวดล้อมของอาคาร สำนักงานให้ถูกสุขลักษณะอยู่เสมอ	-

ตารางที่ 2-1: (ต่อ) แบบรายงานผลการปฏิบัติตามมาตรการป้องกันและแก้ไขผลกระทบสิ่งแวดล้อม และ
มาตรการติดตามตรวจสอบผลกระทบสิ่งแวดล้อมโครงการเหมืองแร่หินอ่อน ประทานบัตรที่
20845/16274 ของบริษัท พรานกระต่ายไมนิ่ง จำกัด ตั้งอยู่ที่ หมู่ที่ 10 ตำบลถ้ากระต่ายทอง
อำเภอพรานกระต่าย จังหวัดกำแพงเพชร

มาตรการป้องกันและแก้ไขผลกระทบ สิ่งแวดล้อม	ผลการปฏิบัติตามมาตรการ	ปัญหา อุปสรรค และแนวทางแก้ไข
6. เจ้าของโครงการจะต้องปฏิบัติตามวิธีการให้ ความคุ้มครองแก่พนักงาน และความปลอดภัยแก่ บุคคลภายนอก ตามกฎกระทรวง ฉบับที่ 9 (พ.ศ. 2513) และกฎกระทรวง ฉบับที่ 50 (พ.ศ. 2525) ออกตามความในมาตราที่ 17 แห่งพระราชบัญญัติ แร่ พ.ศ. 2510 ในส่วนที่เกี่ยวข้องกับการทำ เหมืองอย่างเคร่งครัด	- โครงการปฏิบัติตามมาตรการที่กำหนด อย่างเคร่งครัด	-
7. เจ้าของโครงการจะต้องปฏิบัติตาม พระราชบัญญัติความปลอดภัย อาชีวอนามัยและ สภาพแวดล้อมในการทำงาน พ.ศ. 2554 พระราชบัญญัติประกันสังคม พ.ศ. 2533 พระราชบัญญัติประกันสังคม (ฉบับที่ 2) พ.ศ. 2537 พระราชบัญญัติประกันสังคม (ฉบับที่ 3) พ.ศ. 2542 และพระราชบัญญัติคุ้มครองแรงงาน พ.ศ. 2541 อย่างเคร่งครัด	- โครงการปฏิบัติตามมาตรการที่กำหนด อย่างเคร่งครัด	-
8. หากการดำเนินโครงการส่งผลกระทบต่อ ความปลอดภัยทั้งชีวิตและทรัพย์สินของ ประชาชนที่อยู่บริเวณใกล้เคียงโครงการ โครงการจะต้องทำการชดเชยค่าเสียหายตาม ความเหมาะสมและเป็นธรรมให้แก่ประชาชนที่ ได้รับความเดือดร้อน	- โครงการปฏิบัติตามมาตรการที่กำหนด อย่างเคร่งครัด	-
9. จัดให้คนงานที่ไม่มีส่วนเกี่ยวข้องกับแหล่ง เกิดผลกระทบต่อสุขภาพด้านฝุ่นละออง และ เสียง เป็นต้น แยกส่วนจากบริเวณดังกล่าว	- โครงการปฏิบัติตามมาตรการที่กำหนด อย่างเคร่งครัด	-

ตารางที่ 2-1: (ต่อ) แบบรายงานผลการปฏิบัติตามมาตรการป้องกันและแก้ไขผลกระทบสิ่งแวดล้อม และ มาตรการติดตามตรวจสอบผลกระทบสิ่งแวดล้อมโครงการเหมืองแร่หินอ่อน ประทานบัตรที่ 20845/16274 ของบริษัท พรานกระต่ายไมนิ่ง จำกัด ตั้งอยู่ที่ หมู่ที่ 10 ตำบลถ้ำกระต่ายทอง อำเภอพรานกระต่าย จังหวัดกำแพงเพชร

มาตรการป้องกันและแก้ไขผลกระทบสิ่งแวดล้อม	ผลการปฏิบัติตามมาตรการ	ปัญหา อุปสรรค และแนวทางแก้ไข
4.6 ประวัติศาสตร์และทัศนียภาพ		
1. ในระหว่างการทำเหมืองในพื้นที่แปลง ประทานบัตรของโครงการ หากพบวัตถุต้องสงสัยว่าเป็นโบราณวัตถุ หรือร่องรอยทางประวัติศาสตร์ โบราณคดี ทางโครงการหยุดดำเนินการทำเหมืองและรีบแจ้งข้อมูลต่อสำนักศิลปากรที่ 6 สุโขทัย ให้ทราบโดยด่วน และอนุญาตให้พนักงานเจ้าหน้าที่หรือผู้ที่เกี่ยวข้องได้เข้าไปดำเนินการตรวจสอบพื้นที่ กรณีที่พิสูจน์หลักฐานแล้ว พบว่า บริเวณพื้นที่โครงการเป็นแหล่งที่มีความสำคัญทางประวัติศาสตร์ หรือพบว่ามีหลักฐานทางโบราณคดี ผู้ถือประทานบัตรจะต้องปฏิบัติตามเงื่อนไขของหน่วยงานที่เกี่ยวข้อง โดยไม่มีข้อเรียกร้องใดๆ	- ปัจจุบันโครงการยังไม่มีพบวัตถุต้องสงสัยว่าเป็นโบราณวัตถุ หรือร่องรอยทางประวัติศาสตร์ โบราณคดีแต่อย่างใด ทั้งนี้โครงการจะปฏิบัติตามมาตรการที่กำหนดอย่างเคร่งครัด	-
2. ในระหว่างการทำเหมืองโครงการโครงการจะต้องบำรุงรักษาไม่ย่นต้นและพืชคลุมดินที่ปลูกไปแล้วให้เจริญงอกงามอยู่เสมอ และหากพบว่าบริเวณใดพืชคลุมดินหรือไม้ยืนต้นตาย ควรดำเนินการปลูกซ่อมแซมทันที	- โครงการได้มีการบำรุงรักษาต้นไม้ในพื้นที่โครงการให้เจริญงอกงามอยู่เสมอ (รูปที่ 2-8 และรูปที่ 2-9)	-
3. ดำเนินการฟื้นฟูสภาพพื้นที่ที่ผ่านการทำเหมืองตามแผนการฟื้นฟูที่กำหนดไว้อย่างเคร่งครัด เพื่อปรับปรุงสภาพภูมิทัศน์ให้สอดคล้องกับพื้นที่ข้างเคียง และสามารถใช้ประโยชน์พื้นที่ในด้านอื่นๆ ที่เหมาะสมต่อไป	- โครงการปฏิบัติตามมาตรการที่กำหนดอย่างเคร่งครัด	-
4. ให้ดำเนินการปลูกไม้ยืนต้นโตเร็วบริเวณที่ไม่มีกิจกรรมการทำเหมืองและบริเวณพื้นที่ว่างเปล่าที่ไม่มีการใช้ประโยชน์ เพื่อเป็นแนวกำบังและสร้างทัศนียภาพที่สวยงามแก่ผู้ที่สัญจรไปมา โดยให้มีระยะปลูกที่เหมาะสม	- โครงการได้มีการปลูกต้นไม้บริเวณที่ไม่มีกิจกรรมการทำเหมืองและพื้นที่ว่างเปล่าเพื่อสร้างทัศนียภาพที่สวยงามแก่ผู้ที่สัญจรไปมา (รูปที่ 2-8 และรูปที่ 2-9)	-

ตารางที่ 2-1: (ต่อ) แบบรายงานผลการปฏิบัติตามมาตรการป้องกันและแก้ไขผลกระทบสิ่งแวดล้อม และ มาตรการติดตามตรวจสอบผลกระทบสิ่งแวดล้อมโครงการเหมืองแร่หินอ่อน ประทานบัตรที่ 20845/16274 ของบริษัท พรานกระต่ายไมนิ่ง จำกัด ตั้งอยู่ที่ หมู่ที่ 10 ตำบลถ้ำกระต่ายทอง อำเภอพรานกระต่าย จังหวัดกำแพงเพชร

มาตรการป้องกันและแก้ไขผลกระทบสิ่งแวดล้อม	ผลการปฏิบัติตามมาตรการ	ปัญหา อุปสรรค และแนวทางแก้ไข
5. ทำการปลูกไม้ยืนต้นโตเร็วบริเวณขอบเขตพื้นที่โครงการ หรือในบริเวณที่สามารถดำเนินการปลูกได้ เพื่อช่วยบดบังสภาพพื้นที่โครงการและกิจกรรมต่างๆ ที่เกิดขึ้นจากการทำเหมืองต่อเส้นทางสาธารณะใกล้เคียง โดยพันธุ์ไม้ที่นำมาปลูกต้องเป็นพรรณไม้ที่เจริญเติบโตเร็ว มีอยู่ในท้องถิ่น และทนสภาพแห้งแล้งได้ดี เช่น สนกระถิน สะเดา และ มะเดื่อ เป็นต้น จำนวน 2 แถวแบบสลับฟันปลา ให้มีระยะห่างระหว่างต้นและแถว 2x2 เมตร ทั้งนี้ ให้ปลูกในระยะเตรียมการทำเหมือง พร้อมทั้งปลูกพืชคลุมดินระหว่างต้นไม้ และใช้ปุ๋ยที่มีไนโตรเจนสูงใส่เพิ่มเติมในระยะแรก	- โครงการได้มีการปลูกไม้ยืนต้นโตเร็วบริเวณขอบประทานบัตรและบริเวณที่สามารถปลูกได้ พร้อมทั้งดูแลรักษาต้นไม้ให้เจริญเติบโตได้ดียิ่งขึ้น (รูปที่ 2-8 และรูปที่ 2-9)	-
6. ภายหลังเสร็จสิ้นการทำเหมืองทางโครงการจะต้องเสริมสร้างทัศนียภาพที่ดี โดยการบำรุงรักษาปลูกไม้ยืนต้นโตเร็ว และพืชคลุมดินตามที่เสนอไว้ในแผนการฟื้นฟูสภาพพื้นที่ทำเหมืองของโครงการ	- ปัจจุบันโครงการดำเนินการทำเหมืองอย่างต่อเนื่อง ทั้งนี้ทางโครงการจะปฏิบัติตามมาตรการที่กำหนดอย่างเคร่งครัด	-
มาตรการติดตามตรวจสอบคุณภาพสิ่งแวดล้อม		
1. คุณภาพอากาศ		
- ให้ตรวจวัดปริมาณฝุ่นละอองแขวนลอยในบรรยากาศ (TSP) และฝุ่นละอองขนาดเล็กกว่า 10 ไมครอน (PM10) เฉลี่ยในรอบ 24 ชั่วโมง โดยใช้เครื่อง High Volume Air Sampler ปีละ 2 ครั้งเป็นเวลา 3 วันต่อเนื่อง ในช่วงเดือนมีนาคมถึงเมษายน จำนวน 1 ครั้ง และในช่วงเดือนพฤศจิกายนถึงธันวาคม จำนวน 1 ครั้ง จำนวน 4 สถานี ได้แก่ 1. บ้านเลขที่ 40 หมู่ที่ 10 2. ชุมชนบ้านหนองทอง (หลังที่ใกล้โครงการมากที่สุด) 3. โรงพยาบาลส่งเสริมสุขภาพตำบลโพธิ์พัฒนา 4. บ้านเลขที่ 31/3 หมู่ที่ 10	- โครงการดำเนินการตรวจวัดความเข้มข้นของฝุ่นละอองแขวนลอยในบรรยากาศ (TSP) และฝุ่นละอองขนาดเล็กกว่า 10 ไมครอน (PM10) เฉลี่ยในรอบ 24 ชั่วโมงเป็นเวลา 3 วันต่อเนื่อง เมื่อวันที่ 16-19 พฤศจิกายน 2566 พบว่า ทุกสถานีที่ทำการตรวจวัดมีค่าอยู่ในเกณฑ์มาตรฐานที่กำหนด (รายละเอียดในบทที่ 3)	- โครงการดำเนินการตรวจวัดคุณภาพอากาศบริเวณบ้านเลขที่ 31/3 หมู่ที่ 10 เพิ่มเติม ตามคำแนะนำของสำนักงานอุตสาหกรรมพื้นฐานและการเหมืองแร่ เขต 5 พิษณุโลก

ตารางที่ 2-1: (ต่อ) แบบรายงานผลการปฏิบัติตามมาตรการป้องกันและแก้ไขผลกระทบสิ่งแวดล้อม และ
มาตรการติดตามตรวจสอบผลกระทบสิ่งแวดล้อมโครงการเหมืองแร่หินอ่อน ประทานบัตรที่
20845/16274 ของบริษัท พรานกระต่ายไมนิ่ง จำกัด ตั้งอยู่ที่ หมู่ที่ 10 ตำบลถ้ำกระต่ายทอง
อำเภอพรานกระต่าย จังหวัดกำแพงเพชร

มาตรการป้องกันและแก้ไขผลกระทบ สิ่งแวดล้อม	ผลการปฏิบัติตามมาตรการ	ปัญหา อุปสรรค และแนวทางแก้ไข
2. เสียง		
- ให้ตรวจวัดระดับความดังของเสียงเฉลี่ย โดยทั่วไปในรอบ 24 ชั่วโมง (L_{eq} 24 hr.) ระดับ เสียงเฉลี่ย 8 ชั่วโมง และระดับเสียงสูงสุด (L_{max}) โดยใช้เครื่องวัดเสียง (Sound Level Meter) ปีละ 2 ครั้ง เป็นเวลา 3 วันต่อเนื่อง ในช่วงเดือน มีนาคมถึงเมษายน จำนวน 1 ครั้ง และในช่วง เดือนพฤศจิกายนถึงธันวาคม จำนวน 1 ครั้ง จำนวน 4 สถานี ได้แก่ 1. บ้านเลขที่ 40 หมู่ที่ 10 2. ชุมชนบ้านหนองทอง (หลังที่ใกล้โครงการมาก ที่สุด) 3. โรงพยาบาลส่งเสริมสุขภาพตำบลโพธิ์พัฒนา 4. บ้านเลขที่ 31/3 หมู่ที่ 10	- โครงการดำเนินการตรวจวัดระดับความดัง ของเสียงเฉลี่ยโดยทั่วไปในรอบ 24 ชั่วโมง (L_{eq} 24 hr.) ระดับเสียงเฉลี่ย 8 ชั่วโมง และ ระดับเสียงสูงสุด (L_{max}) เป็นเวลา 3 วัน ต่อเนื่อง เมื่อวันที่ 16-19 พฤศจิกายน 2566 พบว่า ทุกสถานีที่ทำการตรวจวัดมีค่าอยู่ใน เกณฑ์มาตรฐานที่กำหนด (รายละเอียดใน บทที่ 3)	- โครงการดำเนินการตรวจวัด ระดับเสียงบริเวณบ้านเลขที่ 31/3 หมู่ที่ 10 เพิ่มเติม ตามคำแนะนำของ สำนักงานอุตสาหกรรม พื้นฐานและการเหมืองแร่ เขต 5 พิษณุโลก
3. แรงสั่นสะเทือน		
- ให้ตรวจวัดแรงสั่นสะเทือน และแรงอัดอากาศ จากการใช้วัตถุระเบิดของโครงการ ปีละ 2 ครั้ง ในช่วงเดือนมีนาคมถึงเมษายน จำนวน 1 ครั้ง และในช่วงเดือนพฤศจิกายนถึงธันวาคม จำนวน 1 ครั้ง จำนวน 3 สถานี ได้แก่ 1. บ้านเลขที่ 40 หมู่ที่ 10 2. ชุมชนบ้านหนองทอง (หลังที่ใกล้โครงการมาก ที่สุด) 3. โรงพยาบาลส่งเสริมสุขภาพตำบลโพธิ์พัฒนา	- โครงการดำเนินการตรวจวัดแรงสั่นสะเทือน และแรงอัดอากาศจากการใช้วัตถุระเบิดของ โครงการ เมื่อวันที่ 17 พฤศจิกายน 2566 พบว่า ทุกสถานีที่ทำการตรวจวัดมีค่าอยู่ใน เกณฑ์มาตรฐานที่กำหนด (รายละเอียดใน บทที่ 3)	-

ตารางที่ 2-1: (ต่อ) แบบรายงานผลการปฏิบัติตามมาตรการป้องกันและแก้ไขผลกระทบสิ่งแวดล้อม และ มาตรการติดตามตรวจสอบผลกระทบสิ่งแวดล้อมโครงการเหมืองแร่หินอ่อน ประทานบัตรที่ 20845/16274 ของบริษัท พรานกระต่ายไมนิ่ง จำกัด ตั้งอยู่ที่ หมู่ที่ 10 ตำบลถ้ากระต่ายทอง อำเภอพรานกระต่าย จังหวัดกำแพงเพชร

มาตรการป้องกันและแก้ไขผลกระทบสิ่งแวดล้อม	ผลการปฏิบัติตามมาตรการ	ปัญหา อุปสรรค และแนวทางแก้ไข
4. อุทกวิทยาและคุณภาพน้ำ		
<p>- ให้ตรวจวิเคราะห์คุณภาพน้ำผิวดิน โดยวิเคราะห์ค่า pH, Total Suspended Solids, Total Dissolved Solids, Total Hardness, Turbidity, Total Iron, Sulfate, Arsenic, Cadmium และ Lead ปีละ 2 ครั้ง ในช่วงเดือน มีนาคมถึงเมษายน จำนวน 1 ครั้ง และในช่วง เดือนพฤศจิกายนถึงธันวาคม จำนวน 1 ครั้ง น้ำผิวดิน จำนวน 3 สถานี ได้แก่</p> <ol style="list-style-type: none"> 1. คลองห้วยชะนาว 2. คลองห้วยโค้ง 3. สระน้ำประจําในไร่นา (โดยกรมพัฒนาที่ดิน) น้ำใต้ดิน จำนวน 2 สถานี ได้แก่ <ol style="list-style-type: none"> 1. น้ำบาดาลหมู่ที่ 10 บ้านหนองทอง 2. น้ำบาดาลหมู่ที่ 13 บ้านสว่างราษฎร์พัฒนา 	<p>- โครงการดำเนินการเก็บตัวอย่างน้ำผิวดิน และน้ำใต้ดิน เพื่อนำมาวิเคราะห์ เมื่อวันที่ 21 พฤศจิกายน 2566 พบว่า ทุกพารามิเตอร์ ที่ตรวจวิเคราะห์มีค่าอยู่ในเกณฑ์มาตรฐานที่กำหนด (รายละเอียดในบทที่ 3)</p>	-
5. คุณภาพดิน		
<p>- ให้ตรวจวิเคราะห์คุณภาพดิน โดยวิเคราะห์ค่า pH, Texture, Organic Matter, Phosphorus, Potassium, Calcium, Magnesium, Arsenic, Cadmium และ Lead ที่บริเวณด้านตะวันออกของโครงการ (บ้านหนองทอง) ก่อนการดำเนินโครงการ</p>	<p>- โครงการดำเนินการเก็บตัวอย่างดินที่บริเวณด้านตะวันออกของโครงการ (บ้านหนองทอง) เพื่อนำไปตรวจวิเคราะห์เมื่อวันที่ 14 มีนาคม 2564 พบว่า พารามิเตอร์ที่ตรวจวิเคราะห์มีค่าอยู่ในเกณฑ์มาตรฐานตามประกาศคณะกรรมการสิ่งแวดล้อมฉบับที่ 25 (พ.ศ. 2547) เรื่อง กำหนดมาตรฐานคุณภาพดิน ยกเว้น ค่าสารหนู (Arsenic) ที่มีค่าไม่อยู่ในมาตรฐานคุณภาพดินที่ใช้ประโยชน์ เพื่อการอยู่อาศัยและเกษตรกรรม แต่ยังมีค่าอยู่ในมาตรฐานคุณภาพดินที่ใช้ประโยชน์เพื่อการอื่นนอกเหนือจากการอยู่อาศัยและเกษตรกรรม คือ น้อยกว่า 27 มิลลิกรัมต่อกิโลกรัม ซึ่งสอดคล้องกับคุณภาพดินที่มีการใช้ประโยชน์เพื่อการทำเหมือง ทั้งนี้ โครงการจะปฏิบัติตามมาตรการป้องกันและแก้ไขผลกระทบด้านปฐพีวิทยาอย่างเคร่งครัด โดยสารหนูที่พบในพื้นที่เกิด</p>	-

ตารางที่ 2-1: (ต่อ) แบบรายงานผลการปฏิบัติตามมาตรการป้องกันและแก้ไขผลกระทบสิ่งแวดล้อม และ มาตรการติดตามตรวจสอบผลกระทบสิ่งแวดล้อมโครงการเหมืองแร่หินอ่อน ประทานบัตรที่ 20845/16274 ของบริษัท พรานกระต่ายไมนิ่ง จำกัด ตั้งอยู่ที่ หมู่ที่ 10 ตำบลถ้ำกระต่ายทอง อำเภอพรานกระต่าย จังหวัดกำแพงเพชร

มาตรการป้องกันและแก้ไขผลกระทบสิ่งแวดล้อม	ผลการปฏิบัติตามมาตรการ	ปัญหา อุปสรรค และแนวทางแก้ไข
	จากแหล่งธรรมชาติ ประเภทแร่ทิวภูมิซึ่งเป็นแร่ที่เกิดในช่วงบนสุดของเปลือกโลก ในสภาวะที่มีการผุพังสลายตัวของแร่ปฐมภูมิในหินต้นกำเนิดที่อยู่กับที่หรือหินที่กลิ้งมาอยู่ที่เชิงเขา	
6. การมีส่วนร่วมของประชาชน		
- ให้สำรวจความคิดเห็นผู้นำชุมชนและประชาชน	- โครงการได้มีการสำรวจความคิดเห็นผู้นำชุมชนและประชาชนที่อยู่ในรัศมี 3 กิโลเมตรจากพื้นที่โครงการ เมื่อวันที่ 11, 12 และ 25 กุมภาพันธ์ 2564 (รายละเอียดดังบทที่ 3) ทั้งนี้โครงการจะดำเนินการสำรวจความคิดเห็นของผู้นำชุมชนและประชาชนอีกครั้งในเดือนพฤศจิกายน 2566 และจะเสนอให้ทราบต่อไป	- ทั้งนี้ บริษัทปรึกษาได้แนะนำให้ทางโครงการดำเนินการสำรวจความคิดเห็นของผู้นำชุมชนและประชาชน เป็นประจำอย่างน้อยปีละ 1 ครั้ง เพื่อให้ข้อมูลเป็นปัจจุบัน
- ให้ประชาสัมพันธ์ข้อมูลเกี่ยวกับผลการปฏิบัติตามมาตรการป้องกันและแก้ไขผลกระทบสิ่งแวดล้อม ผลตรวจวัดคุณภาพสิ่งแวดล้อม (คุณภาพอากาศ ระดับเสียง แรงสั่นสะเทือนและคุณภาพน้ำ) และผลการตรวจสอบข้อร้องเรียนของประชาชนที่ได้รับจากการดำเนินโครงการ (ถ้ามี) ปีละ 2 ครั้ง เพื่อให้ประชาชนในชุมชนใกล้เคียงได้รับทราบผลการดำเนินการของโครงการ โดยการติดประกาศตามสถานที่ที่ประชาชนสามารถเข้าถึงได้และจัดทำเป็นบอร์ดขนาดใหญ่ที่อ่านได้ชัดเจน	- โครงการได้มีการประชาสัมพันธ์ผลการตรวจวัดคุณภาพสิ่งแวดล้อม โดยได้จัดส่งเล่มไปยังโรงพยาบาลส่งเสริมสุขภาพตำบลโพธิ์พัฒนา พร้อมทั้งได้มีการติดประกาศผลการปฏิบัติตามมาตรการป้องกันและแก้ไขผลกระทบสิ่งแวดล้อม และผลการตรวจวัดคุณภาพสิ่งแวดล้อมไว้ที่ศาลาประชาคมหมู่บ้าน เพื่อให้ประชาชนในพื้นที่ได้รับทราบข้อมูลอย่างทั่วถึง (รูปที่ 2-25)	-
7. อาชีวอนามัย		
- ให้ตรวจสอบสมรรถภาพของร่างกายโดยทั่วไป ได้แก่ ความสามารถในการได้ยิน ระบบทางเดินหายใจ ระบบประสาทในการรับรู้ และการเอ็กซเรย์ปอด เป็นต้น	- ทางโครงการได้มีการตรวจสุขภาพพนักงานประจำปี 2566 เมื่อวันที่ 15 มีนาคม 2566 (ภาคผนวก ก)	-

ตารางที่ 2-1: (ต่อ) แบบรายงานผลการปฏิบัติตามมาตรการป้องกันและแก้ไขผลกระทบสิ่งแวดล้อม และ
มาตรการติดตามตรวจสอบผลกระทบสิ่งแวดล้อมโครงการเหมืองแร่หินอ่อน ประทานบัตรที่
20845/16274 ของบริษัท พรานกระต่ายไมนิ่ง จำกัด ตั้งอยู่ที่ หมู่ที่ 10 ตำบลถ้ำกระต่ายทอง
อำเภอพรานกระต่าย จังหวัดกำแพงเพชร

มาตรการป้องกันและแก้ไขผลกระทบ สิ่งแวดล้อม	ผลการปฏิบัติตามมาตรการ	ปัญหา อุปสรรค และแนวทางแก้ไข
8. การคมนาคม		
- ให้หมั่นตรวจสอบสภาพเส้นทางขนส่งแร่ให้ สามารถใช้งานได้ดียู่เสมอ ถ้าบริเวณใดชำรุด ต้องรีบซ่อมแซมทันที รวมทั้งดูแลรักษาป้าย สัญญาณจราจรให้อยู่ในสภาพใช้งานได้โดยมี ประสิทธิภาพอยู่เสมอ	- โครงการตรวจสอบสภาพเส้นทางขนส่งแร่ พร้อมทั้งปรับปรุงให้สามารถใช้งานได้ดียู่ เสมอ (รูปที่ 2-2)	-
9. สภาพภูมิประเทศ		
- ให้หมั่นตรวจสอบการเลื่อนไหลของหน้าเหมือง และขอบบ่อเหมือง ให้อยู่ในสภาพที่ปลอดภัย จากการพังทลายอยู่เสมอ	- โครงการมีการตรวจสอบการเลื่อนไหลของ หน้าเหมืองและขอบบ่อเหมือง ให้อยู่ใน สภาพที่ปลอดภัยอยู่เสมอ	-



รูปที่ 2-1: จุดรับเรื่องร้องทุกข์



รูปที่ 2-2: เส้นทางลำเลียงแร่



รูปที่ 2-3: พื้นที่เว้นไม้ทำเหมืองระยะ 10 เมตร



รูปที่ 2-4: คูระบายน้ำ



รูปที่ 2-5: คันทำนบดิน



รูปที่ 2-6: บ่อตกตะกอน



รูปที่ 2-7: พื้นที่เก็บกองเศษดินและหิน



รูปที่ 2-8: ต้นไม้ในพื้นที่โครงการ



รูปที่ 2-9: การปลูกต้นไม้บนคันทำนบดิน



รูปที่ 2-10: สภาพหน้าเหมือง




รูปที่ 2-11: Buffer Zone



รูปที่ 2-12: ป้ายเตือน “ห้ามจุดไฟ”
และ “ห้ามล่าสัตว์”



รูปที่ 2-13: ป้ายแสดงข้อมูลประทานบัตร



รูปที่ 2-14: ป้ายเตือนให้ระวังรถบรรทุก



รูปที่ 2-15: ป้ายควบคุมความเร็วรถบรรทุก



รูปที่ 2-16: พนักงานสวมอุปกรณ์ป้องกันอันตราย
ส่วนบุคคล



รูปที่ 2-17: ยาสามัญประจำบ้าน



รูปที่ 2-18: ห้องน้ำ



รูปที่ 2-19: ป้ายแสดงเวลาระเบิด



รูปที่ 2-20: การฉีดพรมน้ำ



รูปที่ 2-21: จุดตรวจสอบน้ำหนักบรรทุก



รูปที่ 2-22: การปิดคลุมผ้าใบรถบรรทุก



รูปที่ 2-23: โรงซ่อมบำรุง



รูปที่ 2-24: การล้างทำความสะอาดถนน



รูปที่ 2-25: การประชาสัมพันธ์ผลการตรวจวัดคุณภาพสิ่งแวดล้อม

บทที่ 3

การติดตามตรวจสอบคุณภาพสิ่งแวดล้อม

3.1 วัตถุประสงค์

รายงานการติดตามตรวจสอบคุณภาพสิ่งแวดล้อมฉบับนี้ เป็นส่วนหนึ่งของรายงานผลการปฏิบัติตามมาตรการป้องกันและแก้ไขผลกระทบสิ่งแวดล้อม และมาตรการติดตามตรวจสอบผลกระทบสิ่งแวดล้อม ตามที่สำนักงานนโยบายและแผนทรัพยากรธรรมชาติและสิ่งแวดล้อมได้กำหนดให้จัดทำขึ้น และนำเสนอต่อหน่วยงานอนุญาตและหน่วยงานราชการที่เกี่ยวข้องเพื่อพิจารณาต่อไป

3.2 รายละเอียดการตรวจวัดคุณภาพสิ่งแวดล้อม

บริษัท ทอพ-คลาส คอนซัลแทนท์ จำกัด ได้ดำเนินการตรวจวัดคุณภาพสิ่งแวดล้อมของโครงการเหมืองแร่หินอ่อน ประทานบัตรที่ 20845/16274 ของบริษัท พรานกระต่ายไมนิ่ง จำกัด ตั้งอยู่ที่ หมู่ที่ 10 ตำบลลำกระต่ายทอง อำเภอบ้านกรวด จังหวัดบุรีรัมย์ เมื่อวันที่ 16 – 19 และ 21 พฤศจิกายน 2566 ทำการตรวจวัดคุณภาพอากาศ ระดับเสียง แรงสั่นสะเทือน คุณภาพน้ำ และคุณภาพดิน โดยมีรายละเอียดการตรวจวัดที่สถานีต่างๆ ดังนี้

3.2.1 การตรวจวัดคุณภาพอากาศ

วิธีเก็บตัวอย่างอากาศและวิธีวิเคราะห์ เป็นไปตามประกาศคณะกรรมการสิ่งแวดล้อมแห่งชาติ โดยใช้เครื่อง High Volume Air Sampler การตรวจวัดความเข้มข้นของฝุ่นละอองรวมในบรรยากาศทั่วไป (Total Suspended Particulate; TSP) และการตรวจวัดความเข้มข้นของฝุ่นละอองขนาดเล็กไม่เกิน 10 ไมครอน (PM10) ในช่วงระยะเวลาการตรวจวัด 24 ชั่วโมง โดยรายงานค่าความเข้มข้นเป็นหน่วยน้ำหนักต่อปริมาตรอากาศที่สภาวะมาตรฐาน 25 องศาเซลเซียส 760 มิลลิเมตรปรอท

การเก็บตัวอย่างฝุ่นละอองรวม (TSP)

ใช้เครื่องมือเก็บตัวอย่างชนิด High Volume Air Sampler ตัวอย่างอากาศจะถูกดูดผ่านหัวคัดเลือกขนาดฝุ่น (Size Selective Inlet) แบบ Peak Roof Inlet เป็นเวลา 24 ชั่วโมง อย่างต่อเนื่อง ซึ่งอนุภาคฝุ่นละอองที่มีขนาดอนุภาคตั้งแต่ 100 ไมครอนลงมา จะติดอยู่บนกระดาษกรองชนิด Glass Fiber Filter ที่มีขนาด 20.3 X 25.4 เซนติเมตร ชั่งน้ำหนักกระดาษกรอง (หลังจากอบกระดาษกรองเพื่อไล่ความชื้นแล้ว) ทั้งก่อนและหลังเก็บตัวอย่าง เพื่อหาน้ำหนักสุทธิ (มวล) ของฝุ่นละอองโดยปริมาตรทั้งหมดที่ใช้ในการเก็บตัวอย่างต้องปรับแก้ค่าตามสภาวะมาตรฐานที่อุณหภูมิ 25 องศาเซลเซียส และความกดของอากาศ 760 มิลลิเมตรปรอท

การเก็บตัวอย่างฝุ่นละอองขนาดเล็กไม่เกิน 10 ไมครอน (PM10)

ใช้เครื่องมือเก็บตัวอย่างชนิด High Volume Air Sampler และหัวคัดเลือกขนาดฝุ่นละอองขนาดเล็กไม่เกิน 10 ไมครอน (Size Selective Inlet) ชักตัวอย่างโดยการสูบอากาศผ่านส่วนหัวคัดเลือกขนาดฝุ่นละออง แล้วผ่านกระดาศกรองชนิด Glass Fiber Filter ด้วยอัตราประมาณ 1.132 ลูกบาศก์เมตรต่อนาที เป็นเวลา 24 ชั่วโมง ที่ความสูงของช่องชักตัวอย่าง 1.5 - 6.0 เมตรจากพื้น แล้วชั่งน้ำหนักกระดาศกรอง (หลังจากอบกระดาศกรองเพื่อไล่ความชื้นแล้ว) ทั้งก่อนและหลังเก็บตัวอย่าง เพื่อหาน้ำหนักสุทธิ (มวล) ของ PM10 ที่เก็บรวบรวมได้ โดยปริมาตรทั้งหมดที่ใช้ในการเก็บตัวอย่างต้องปรับแก้ค่าตามสภาวะมาตรฐานที่อุณหภูมิ 25 องศาเซลเซียส และความกดของอากาศ 760 มิลลิเมตรปรอท

จุดตรวจวัดคุณภาพอากาศ จำนวน 4 สถานี ดังนี้

- สถานีที่ 1: บ้านเลขที่ 40 หมู่ที่ 10
- สถานีที่ 2: ชุมชนบ้านหนองทอง (หลังที่ใกล้โครงการมากที่สุด)
- สถานีที่ 3: โรงพยาบาลส่งเสริมสุขภาพตำบลโพธิ์พัฒนา
- สถานีที่ 4: บ้านเลขที่ 31/3 หมู่ที่ 10

หมายเหตุ: โครงการดำเนินการตรวจวัดคุณภาพอากาศบริเวณบ้านเลขที่ 31/3 หมู่ที่ 10 เพิ่มเติม ตามคำแนะนำของสำนักงานอุตสาหกรรมพื้นฐานและการเหมืองแร่ เขต 5 พิษณุโลก

3.2.2 การตรวจวัดระดับเสียง

การตรวจวัดระดับเสียง ใช้เครื่องตรวจวัดระดับเสียง Sound Level Recording ตรวจวัดระดับเสียงเฉลี่ยต่อเนื่อง 24 ชั่วโมง (L_{eq} 24 hr.) ระดับเสียง 8 ชั่วโมง (L_{eq} 8 hr.) และระดับเสียงสูงสุด (L_{max})

จุดตรวจวัดระดับเสียง จำนวน 4 สถานี ดังนี้

- สถานีที่ 1: บ้านเลขที่ 40 หมู่ที่ 10
- สถานีที่ 2: ชุมชนบ้านหนองทอง (หลังที่ใกล้โครงการมากที่สุด)
- สถานีที่ 3: โรงพยาบาลส่งเสริมสุขภาพตำบลโพธิ์พัฒนา
- สถานีที่ 4: บ้านเลขที่ 31/3 หมู่ที่ 10

หมายเหตุ: โครงการดำเนินการตรวจวัดระดับเสียงบริเวณบ้านเลขที่ 31/3 หมู่ที่ 10 เพิ่มเติม ตามคำแนะนำของสำนักงานอุตสาหกรรมพื้นฐานและการเหมืองแร่ เขต 5 พิษณุโลก

3.2.3 การตรวจวัดแรงสั่นสะเทือน

การตรวจวัดแรงสั่นสะเทือนในระหว่างที่มีการระเบิดหินใช้เครื่องวัดแรงสั่นสะเทือน (Vibration Meter) โดยวิธีวิเคราะห์ Ground Level Recording

จุดวัดแรงสั่นสะเทือน จำนวน 3 สถานีดังนี้

- สถานีที่ 1: บ้านเลขที่ 40 หมู่ที่ 10
- สถานีที่ 2: ชุมชนบ้านหนองทอง (หลังที่ใกล้โครงการมากที่สุด)
- สถานีที่ 3: โรงพยาบาลส่งเสริมสุขภาพตำบลโพธิ์พัฒนา

3.2.4 การตรวจวัดคุณภาพน้ำ

การตรวจวัดคุณภาพน้ำ เก็บตัวอย่างน้ำแบบจ้วง (Grab Sampling) ใส่ในขวดพลาสติก PE แชนน้ำแข็ง และส่งเข้าห้องปฏิบัติการ วิเคราะห์อ้างอิงวิธีตาม Standard Methods for the Examination of Water and Wastewater (APHA, AWWA, WEF. 1995) ดังตารางที่ 3-1

ตารางที่ 3-1: ตัวแปรและวิธีวิเคราะห์คุณภาพน้ำ

พารามิเตอร์	วิธีวิเคราะห์
ความเป็นกรด-ด่าง (pH)	Electrometric Method
ความขุ่น (Turbidity)	Nephelometric Method
ความกระด้างรวม (Total Hardness)	EDTA Titrimetric Method
ของแข็งแขวนลอยทั้งหมด (Total Suspended Solids)	Dried at 103-105 °C
ของแข็งละลายทั้งหมด (Total Dissolved Solids)	Dried at 180 °C
ปริมาณเหล็กกรรม (Total Iron)	Phenanthroline Method
ซัลเฟต (Sulfate)	Turbidimetric Method
สารหนู (Arsenic)	Hydride Generation AAS
แคดเมียม (Cadmium)	AA-Direct
ตะกั่ว (Lead)	AA-Direct

จุดตรวจวัดคุณภาพน้ำผิวดิน จำนวน 3 สถานี ดังนี้

- สถานีที่ 1: คลองห้วยชะนาว
- สถานีที่ 2: คลองห้วยไค้ง
- สถานีที่ 3: สระน้ำประจำโนนไธนา (โดยกรมพัฒนาที่ดิน)

จุดตรวจวัดคุณภาพน้ำใต้ดิน จำนวน 2 สถานี ดังนี้

- สถานีที่ 1: น้ำบาดาลหมู่ที่ 10 บ้านหนองทอง
- สถานีที่ 2: น้ำบาดาลหมู่ที่ 13 บ้านสว่างราษฎร์พัฒนา

สรุปผลการตรวจวัดพารามิเตอร์ต่างๆ ตามสถานีได้ดังตารางที่ 3-2

ตารางที่ 3-2: สรุปจุดตรวจวัดต่างๆ ของโครงการ

Parameters	TSP 3 วันต่อเนื่อง	PM-10 3 วันต่อเนื่อง	L _{eq} 24 hr., L _{eq} 8 hr. และ L _{max} 3 วันต่อเนื่อง	Vibration	Water Quality										
					pH	Turbidity	TSS	TDS	Total Hardness	Total Iron	Sulfate	Arsenic	Cadmium	Lead	
1. บ้านเลขที่ 40 หมู่ที่ 10	1	1	1	1	-	-	-	-	-	-	-	-	-	-	-
2. ชุมชนบ้านหนองทอง (หลังที่ใกล้โครงการมากที่สุด)	1	1	1	1	-	-	-	-	-	-	-	-	-	-	-
3. โรงพยาบาลส่งเสริมสุขภาพตำบลโพธิ์พัฒนา	1	1	1	1	-	-	-	-	-	-	-	-	-	-	-
4. บ้านเลขที่ 31/3 หมู่ที่ 10*	1	1	1	-	-	-	-	-	-	-	-	-	-	-	-
4. คลองห้วยชะนาว	-	-	-	-	1	1	1	1	1	1	1	1	1	1	1
5. คลองห้วยไค้ง	-	-	-	-	1	1	1	1	1	1	1	1	1	1	1
6. สระน้ำประจักษ์โนรีนา (โดยกรมพัฒนาที่ดิน)	-	-	-	-	1	1	1	1	1	1	1	1	1	1	1
7. น้ำบาดาลหมู่ที่ 10 บ้านหนองทอง	-	-	-	-	1	1	1	1	1	1	1	1	1	1	1
8. น้ำบาดาลหมู่ที่ 13 บ้านสว่างราษฎร์พัฒนา	-	-	-	-	1	1	1	1	1	1	1	1	1	1	1
รวมจำนวนสถานี	4	4	4	3	5	5	5	5	5	5	5	5	5	5	5

หมายเหตุ: จุดติดตามตรวจสอบบริเวณที่ปกคลุมไม่สะดวกให้ทางโครงการตั้งเครื่องตรวจวัดคุณภาพสิ่งแวดล้อม เนื่องจากไฟฟ้าไม่เพียงพอและเกิดการกระชากไฟบ่อย โครงการจึงได้ตั้งเครื่องตรวจวัดคุณภาพสิ่งแวดล้อมที่บ้านเลขที่ 40 หมู่ที่ 10 แทน ซึ่งอยู่ห่างออกไปจากที่ปกคลุมอีกประมาณ 700 เมตร

*โครงการดำเนินการตรวจวัดคุณภาพอากาศและระดับเสียงบริเวณบ้านเลขที่ 31/3 หมู่ที่ 10 เพิ่มเติม ตามคำแนะนำของสำนักงานอุตสาหกรรมพื้นฐานและการเหมืองแร่ เขต 5 พิษณุโลก

3.3 ผลการตรวจวัดคุณภาพสิ่งแวดล้อม

3.3.1 การตรวจวัดคุณภาพอากาศ

1. ผลการตรวจวัดคุณภาพอากาศ เดือนพฤศจิกายน 2566

ผลการตรวจวัดความเข้มข้นของฝุ่นละอองรวม (Total Suspended Particulate; TSP) และฝุ่นละอองขนาดเล็กไม่เกิน 10 ไมครอน (PM10) เมื่อวันที่ 16 – 19 พฤศจิกายน 2566 ดังแสดงในตารางที่ 3-3 และจุดตรวจวัดดังรูปที่ 3-1

ตารางที่ 3-3: ผลการตรวจวัดคุณภาพอากาศ เดือนพฤศจิกายน 2566


จุดตรวจวัด	วัน/เดือน/ปี ที่ตรวจวัด	ผลการตรวจวัด TSP 24 hr. (mg/m ³)	ผลการตรวจวัด PM10 24 hr. (mg/m ³)
1. บ้านเลขที่ 40 หมู่ที่ 10	16 – 17 พฤศจิกายน 2566	0.0676	0.0281
	17 – 18 พฤศจิกายน 2566	0.0582	0.0361
	18 – 19 พฤศจิกายน 2566	0.0610	0.0305
2. ชุมชนบ้านหนองทอง (หลังที่ใกล้โครงการมากที่สุด)	16 – 17 พฤศจิกายน 2566	0.0636	0.0366
	17 – 18 พฤศจิกายน 2566	0.0914	0.0407
	18 – 19 พฤศจิกายน 2566	0.0948	0.0584
3. โรงพยาบาลส่งเสริมสุขภาพ ตำบลโพธิ์พัฒนา	16 – 17 พฤศจิกายน 2566	0.0401	0.0255
	17 – 18 พฤศจิกายน 2566	0.0374	0.0253
	18 – 19 พฤศจิกายน 2566	0.0353	0.0222
4. บ้านเลขที่ 31/3 หมู่ที่ 10*	16 – 17 พฤศจิกายน 2566	0.0340	0.0151
	17 – 18 พฤศจิกายน 2566	0.0376	0.0164
	18 – 19 พฤศจิกายน 2566	0.0537	0.0240
มาตรฐาน		0.33	0.12

หมายเหตุ: *โครงการดำเนินการตรวจวัดคุณภาพอากาศบริเวณบ้านเลขที่ 31/3 หมู่ที่ 10เพิ่มเติม ตามคำแนะนำของสำนักงานอุตสาหกรรม
พื้นฐานและการเหมืองแร่ เขต 5 พิษณุโลก

มาตรฐาน: มาตรฐานตามประกาศคณะกรรมการสิ่งแวดล้อมแห่งชาติ ฉบับที่ 24 (พ.ศ. 2547) เรื่อง กำหนดมาตรฐานคุณภาพอากาศโดยทั่วไป

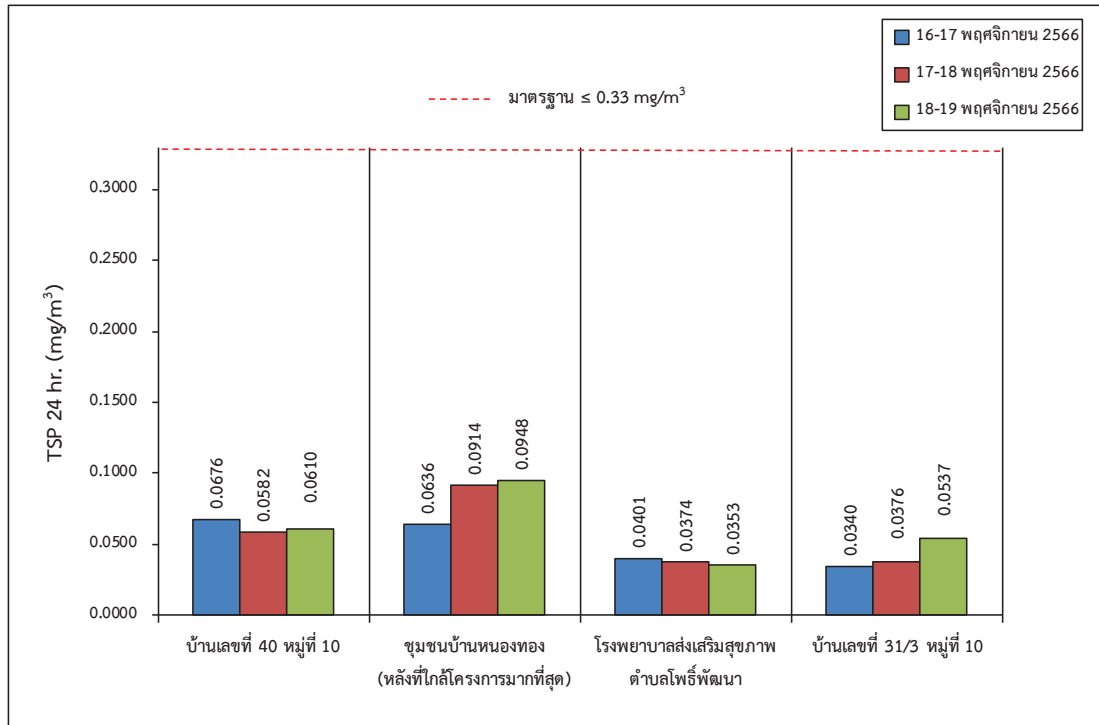
ที่มา: บริษัท วอเตอร์ อินเด็กซ์ แอนด์ คอนซัลแทนท์ จำกัด, 2566

จากการตรวจวัดความเข้มข้นของฝุ่นละอองรวม (Total Suspended Particulate; TSP) และความเข้มข้นของฝุ่นละอองขนาดเล็กไม่เกิน 10 ไมครอน (PM10) ในเดือนพฤศจิกายน 2566 จำนวน 4 สถานี ได้แก่ บ้านเลขที่ 40 หมู่ที่ 10 ชุมชนบ้านหนองทอง (หลังที่ใกล้โครงการมากที่สุด) โรงพยาบาลส่งเสริมสุขภาพตำบลโพธิ์พัฒนา และบ้านเลขที่ 31/3 หมู่ที่ 10 พบว่า ทุกสถานีที่ตรวจวัดมีความเข้มข้นของฝุ่นละอองรวม (Total Suspended Particulate; TSP) และความเข้มข้นของฝุ่นละอองขนาดเล็กไม่เกิน 10 ไมครอน (PM10) อยู่ในเกณฑ์มาตรฐานคุณภาพอากาศโดยทั่วไป ตามประกาศคณะกรรมการสิ่งแวดล้อมแห่งชาติ ฉบับที่ 24 (พ.ศ. 2547) แสดงดังรูปที่ 3-2 และรูปที่ 3-3 อย่างไรก็ตาม ทางโครงการจะเฝ้าระวังด้วยการปฏิบัติตามมาตรการป้องกันและแก้ไขผลกระทบสิ่งแวดล้อมต่อไป

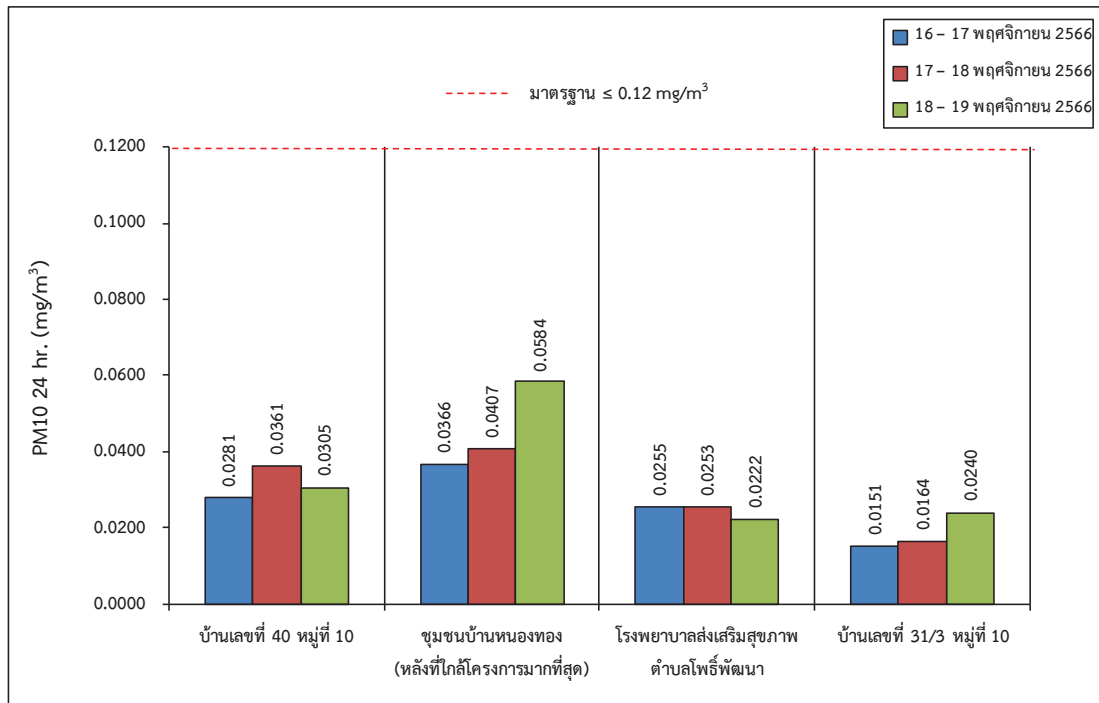


ที่มา: แผนที่ภูมิประเทศ มาตราส่วน 1:50,000, ลำดับชุดที่ L 7018 ระหว่าง 4842 I-II และ ระหว่าง 4942 III-IV (จังหวัดกำแพงเพชร), กรมแผนที่ทหาร, 2547 ดัดแปลงโดยบริษัท ทอพ-คลาส คอนซัลแทนท์ จำกัด, 2566

รูปที่ 3-1: จุดตรวจวัดคุณภาพอากาศ



รูปที่ 3-2: กราฟเปรียบเทียบผลการตรวจวัดความเข้มข้นของฝุ่นละอองรวม (TSP)
ที่สถานีต่างๆ ในเดือนพฤศจิกายน 2566



รูปที่ 3-3: กราฟเปรียบเทียบผลการตรวจวัดความเข้มข้นของฝุ่นละอองขนาดเล็ก
10 ไมครอน (PM10) ที่สถานีต่างๆ ในเดือนพฤศจิกายน 2566

2. สรุปผลการตรวจวัดคุณภาพอากาศของโครงการในช่วงที่ผ่านมาถึงปัจจุบัน

การตรวจวัดคุณภาพอากาศในช่วงที่ผ่านมาจนถึงปัจจุบัน (เดือนพฤศจิกายน 2566) ซึ่งทำการตรวจวัดความเข้มข้นของฝุ่นละอองรวม (Total Suspended Particulate; TSP) และความเข้มข้นของฝุ่นละอองขนาดเล็กไม่เกิน 10 ไมครอน (PM10) ดังตารางที่ 3-4 จำนวน 3 สถานี ได้แก่ บ้านเลขที่ 40 หมู่ที่ 10 ชุมชนบ้านหนองทอง (หลังที่ใกล้โครงการมากที่สุด) และโรงพยาบาลส่งเสริมสุขภาพตำบลโพธิ์พัฒนา และผลการตรวจวัดคุณภาพอากาศบริเวณบ้านเลขที่ 31/3 หมู่ที่ 10 (เดือนพฤศจิกายน 2566) พบว่า ทุกสถานีที่ตรวจวัดมีค่าอยู่ในเกณฑ์มาตรฐานคุณภาพอากาศในบรรยากาศโดยทั่วไปตามประกาศคณะกรรมการสิ่งแวดล้อมแห่งชาติ ฉบับที่ 24 (พ.ศ. 2547) ดังรูปที่ 3-4, รูปที่ 3-5 และภาคผนวก ค แต่อย่างไรก็ตาม เพื่อให้เกิดผลกระทบด้านคุณภาพอากาศจากกิจกรรมการทำเหมืองของโครงการให้น้อยที่สุด ทางโครงการต้องปฏิบัติตามมาตรการด้านคุณภาพอากาศที่กำหนดไว้อย่างเคร่งครัด

ตารางที่ 3-4: การเปรียบเทียบผลการตรวจวัดคุณภาพอากาศในช่วงที่ผ่านมาถึงปัจจุบัน

เดือน/ปี ที่ตรวจวัด	TSP 24 hr. (mg/m ³)				PM10 24 hr. (mg/m ³)			
	St.1	St.2	St.3	St.4*	St.1	St.2	St.3	St.4*
มีนาคม 2564	0.2426	0.1325	0.0795	-	0.0992	0.0913	0.0392	-
พฤศจิกายน 2564	0.0180	0.1239	0.0422	-	0.0120	0.0542	0.0071	-
มีนาคม 2565	0.0642	0.1275	0.0689	-	0.0381	0.0999	0.0247	-
พฤศจิกายน 2565	0.1268	0.1554	0.0441	-	0.0383	0.0658	0.0275	-
มีนาคม 2566	0.2367	0.2028	0.0623	-	0.0769	0.0896	0.0489	-
พฤศจิกายน 2566	0.0676	0.0948	0.0401	0.0537	0.0361	0.0584	0.0255	0.0240
มาตรฐาน	0.33				0.12			

หมายเหตุ: St. 1: บ้านเลขที่ 40 หมู่ที่ 10

St. 2: ชุมชนบ้านหนองทอง (หลังที่ใกล้โครงการมากที่สุด)

St. 3: โรงพยาบาลส่งเสริมสุขภาพตำบลโพธิ์พัฒนา

St. 4: บ้านเลขที่ 31/3 หมู่ที่ 10

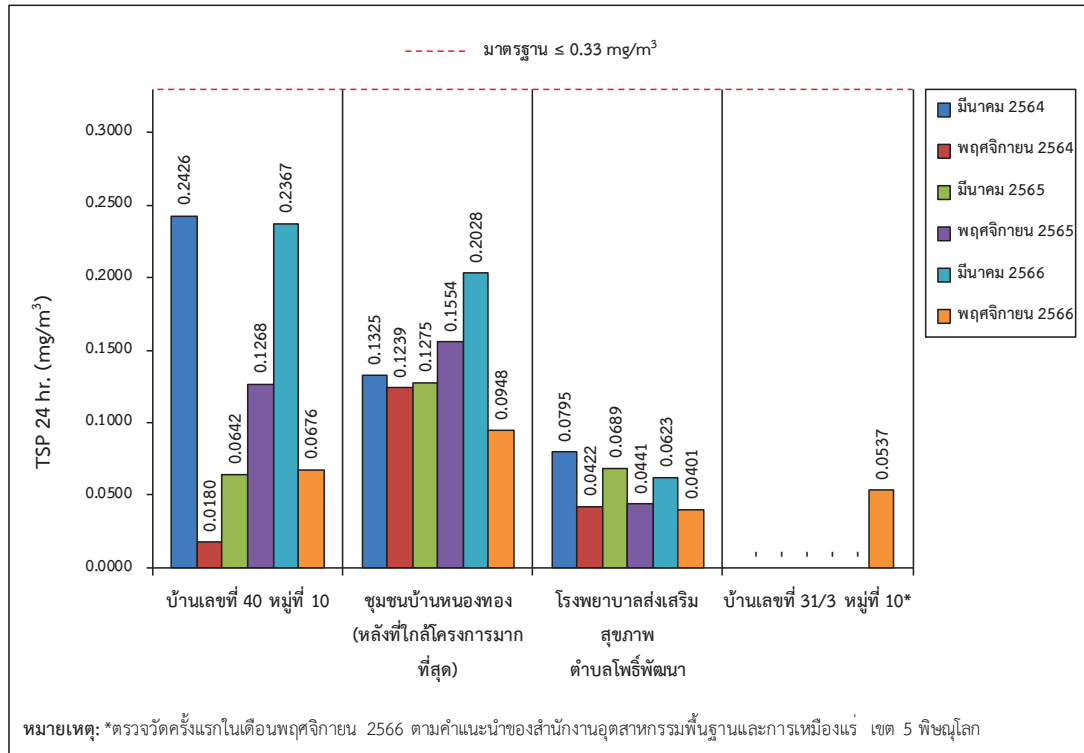
*โครงการดำเนินการตรวจวัดคุณภาพอากาศบริเวณบ้านเลขที่ 31/3 หมู่ที่ 10 ครั้งแรกในเดือนพฤศจิกายน 2566 ตามคำแนะนำของสำนักงานอุตสาหกรรมพื้นฐานและการเหมืองแร่ เขต 5 พิษณุโลก

- คือ ไม่มีการตรวจวัด

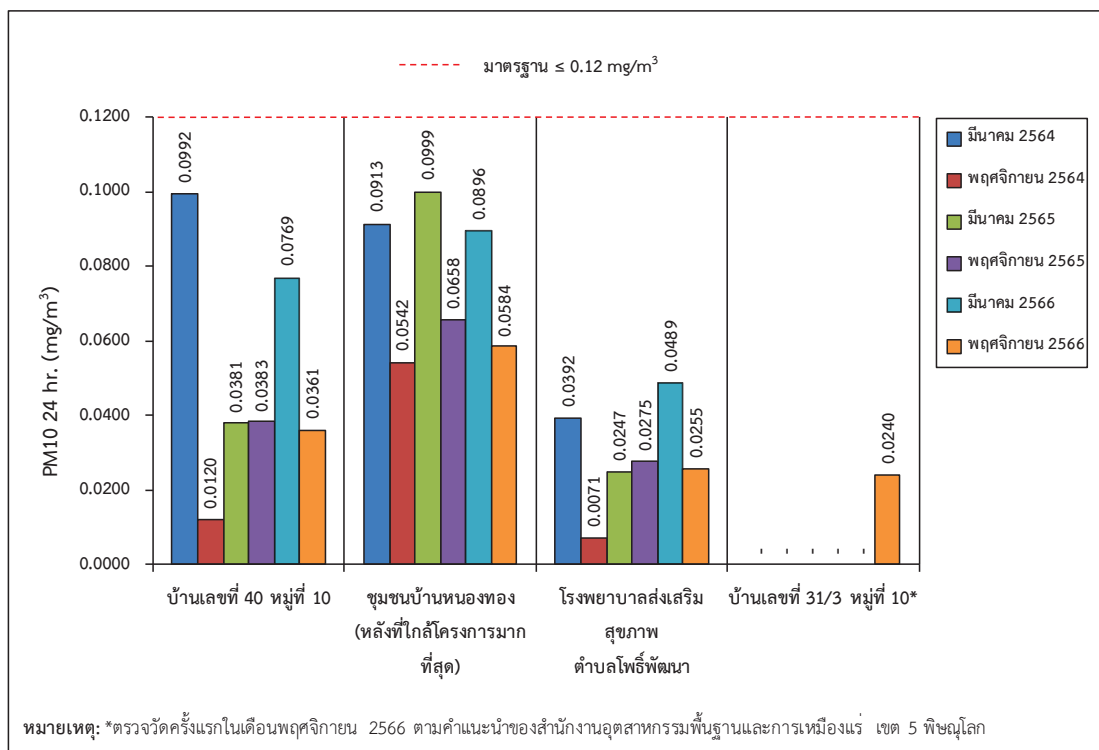
มาตรฐาน: มาตรฐานตามประกาศคณะกรรมการสิ่งแวดล้อมแห่งชาติ ฉบับที่ 24 (พ.ศ.2547) เรื่องกำหนดมาตรฐานคุณภาพอากาศในบรรยากาศโดยทั่วไป

ที่มา : รายงานผลการปฏิบัติตามมาตรการป้องกัน และแก้ไขผลกระทบสิ่งแวดล้อม และมาตรการติดตามตรวจสอบคุณภาพสิ่งแวดล้อม

เดือนมกราคม-มิถุนายน 2566 และบริษัท วอเตอร์ อินเด็กซ์ แอนด์ คอนซัลแทนท์ จำกัด, 2566



รูปที่ 3-4: กราฟเปรียบเทียบผลการตรวจวัดความเข้มข้นของฝุ่นละอองรวม (TSP) ที่สถานีต่างๆ ในช่วงที่ผ่านมาถึงปัจจุบัน



รูปที่ 3-5: กราฟเปรียบเทียบผลการตรวจวัดความเข้มข้นของฝุ่นละอองขนาดเล็กเกิน 10 ไมครอน (PM10) ที่สถานีต่างๆ ในช่วงที่ผ่านมาถึงปัจจุบัน

3.3.2 การตรวจวัดระดับเสียง

1. ผลการตรวจวัดระดับเสียง เดือนพฤศจิกายน 2566

จุดตรวจวัดระดับเสียง 24 ชั่วโมง (L_{eq} 24 hr.) ระดับเสียง 8 ชั่วโมง (L_{eq} 8 hr.) และระดับเสียงสูงสุด (L_{max}) ระหว่างวันที่ 16 – 19 พฤศจิกายน 2566 จุดตรวจวัดดังรูปที่ 3-6 และผลการตรวจวัดระดับเสียงแสดงในตารางที่ 3-5

ตารางที่ 3-5: ผลการตรวจวัดระดับเสียง เดือนพฤศจิกายน 2566

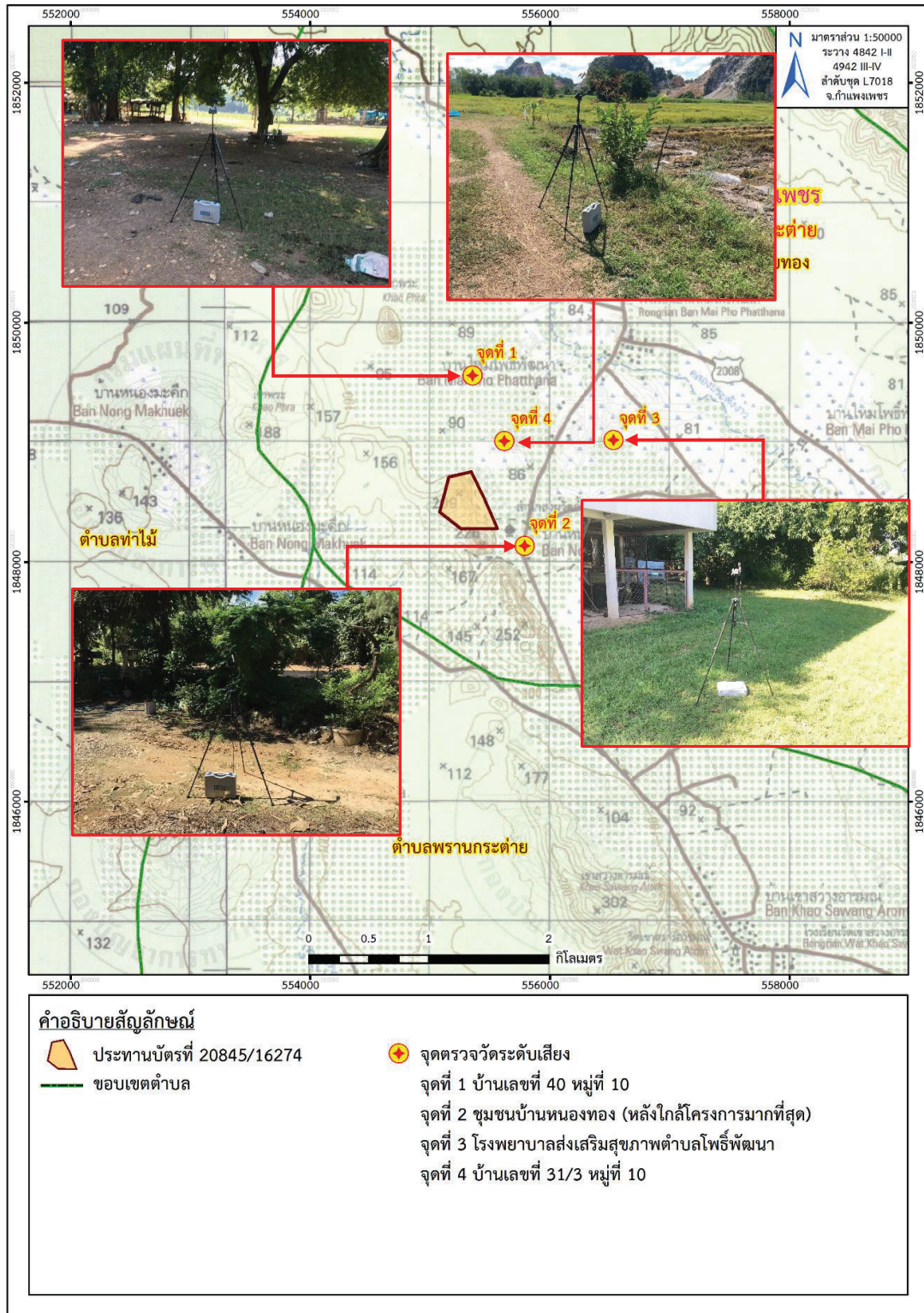
จุดตรวจวัด	วัน/เดือน/ปี ที่ตรวจวัด	พารามิเตอร์ที่ตรวจวัด		
		L_{eq} 24 hr. [dB(A)]	L_{eq} 8 hr. [dB(A)]	L_{max} [dB(A)]
1. บ้านเลขที่ 40 หมู่ที่ 10	16 – 17 พฤศจิกายน 2566	51.3	53.7	81.8
	17 – 18 พฤศจิกายน 2566	51.8	53.2	86.6
	18 – 19 พฤศจิกายน 2566	51.9	53.8	89.1
2. ชุมชนบ้านหนองทอง (หลังที่ใกล้โครงการมากที่สุด)	16 – 17 พฤศจิกายน 2566	58.8	59.5	96.6
	17 – 18 พฤศจิกายน 2566	65.7	61.4	95.5
	18 – 19 พฤศจิกายน 2566	61.1	58.8	97.6
3. โรงพยาบาลส่งเสริมสุขภาพ ตำบลโพธิ์พัฒนา	16 – 17 พฤศจิกายน 2566	56.3	59.7	98.2
	17 – 18 พฤศจิกายน 2566	64.5	63.0	99.3
	18 – 19 พฤศจิกายน 2566	61.2	64.7	99.0
4. บ้านเลขที่ 31/3 หมู่ที่ 10*	16 – 17 พฤศจิกายน 2566	62.9	63.9	106.6
	17 – 18 พฤศจิกายน 2566	65.0	64.6	107.0
	18 – 19 พฤศจิกายน 2566	62.0	61.6	108.1
มาตรฐาน		70	90	115

หมายเหตุ: *โครงการดำเนินการตรวจวัดระดับเสียงบริเวณบ้านเลขที่ 31/3 หมู่ที่ 10เพิ่มเติม ตามคำแนะนำของสำนักงานอุตสาหกรรม
พื้นฐานและการเหมืองแร่ เขต 5 พิษณุโลก

มาตรฐาน: ประกาศกระทรวงทรัพยากรธรรมชาติและสิ่งแวดล้อม (พ.ศ. 2548) เรื่องกำหนดมาตรฐานควบคุมระดับเสียงและความสั่นสะเทือน
จากการทำเหมืองหิน

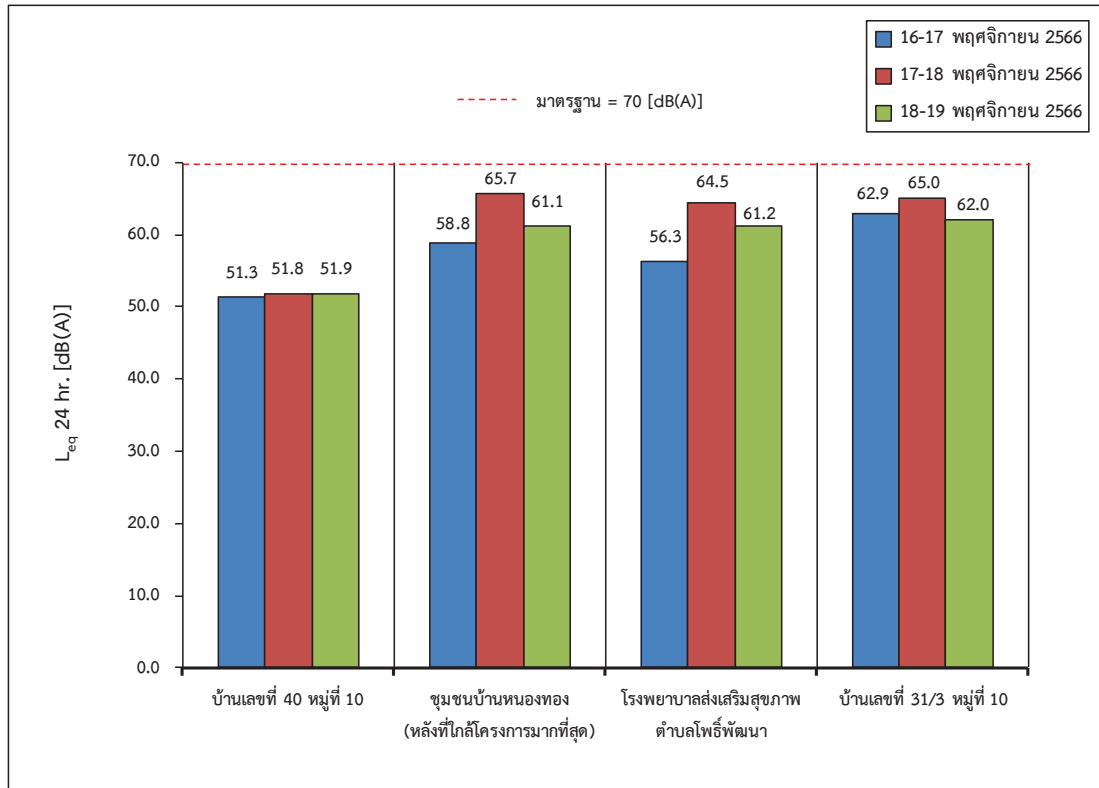
ที่มา: บริษัท วอเตอร์ อินเด็ก แอนด์ คอนซัลแทนท์ จำกัด, 2566

จากการตรวจวัดระดับเสียงในเดือนพฤศจิกายน 2566 จำนวน 4 สถานี ได้แก่ บ้านเลขที่ 40 หมู่ที่ 10 ชุมชนบ้านหนองทอง (หลังที่ใกล้โครงการมากที่สุด) โรงพยาบาลส่งเสริมสุขภาพตำบลโพธิ์พัฒนา และบ้านเลขที่ 31/3 หมู่ที่ 10 พบว่า ทุกสถานที่ที่ตรวจวัดมีค่าระดับเสียง 24 ชั่วโมง (L_{eq} 24 hr.) ระดับเสียง 8 ชั่วโมง (L_{eq} 8 hr.) และระดับเสียงสูงสุด (L_{max}) อยู่ในเกณฑ์มาตรฐานตามประกาศกระทรวงทรัพยากรธรรมชาติและสิ่งแวดล้อม (พ.ศ. 2548) เรื่อง กำหนดมาตรฐานควบคุมระดับเสียงและความสั่นสะเทือน ดังรูปที่ 3-7 ถึง รูปที่ 3-9

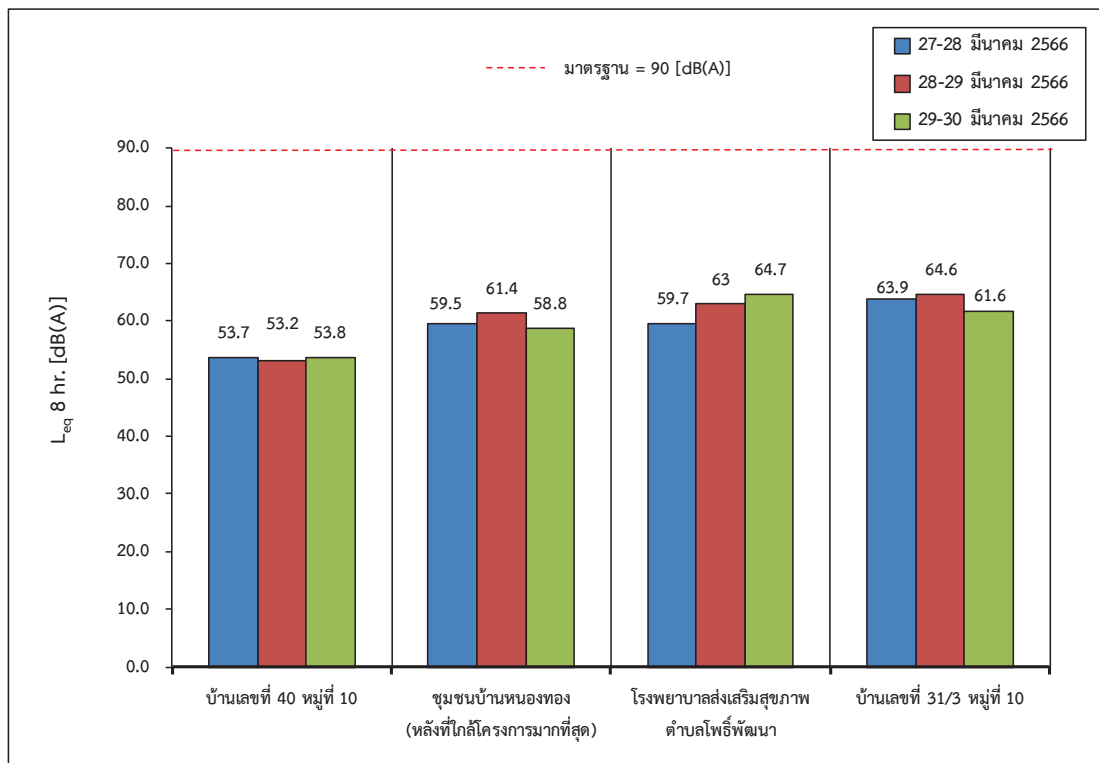


ที่มา: แผนที่ภูมิประเทศ มาตราส่วน 1:50,000, ลำดับชุดที่ L 7018 ระหว่าง 4842 I-II และ ระหว่าง 4942 III-IV (จังหวัดกำแพงเพชร),
กรมแผนที่ทหาร, 2547 ดัดแปลงโดยบริษัท ทอพ-คลาส คอนซัลแทนท์ จำกัด, 2566

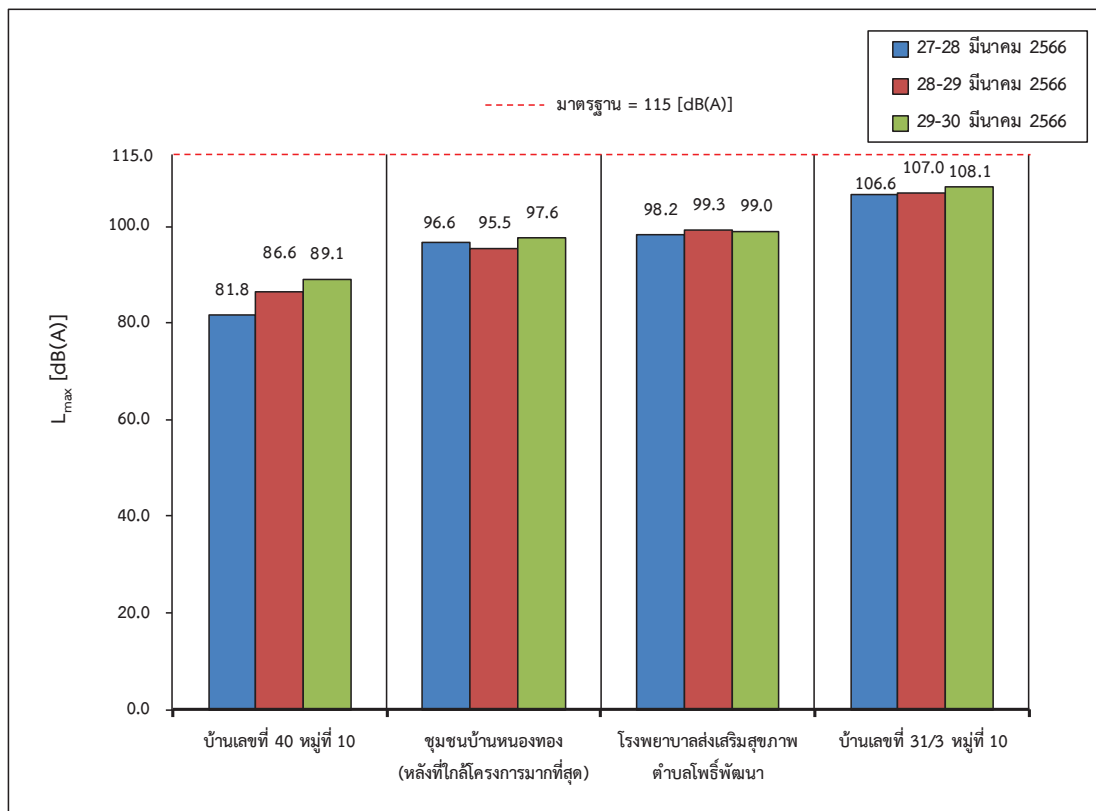
รูปที่ 3-6: จุดตรวจวัดระดับเสียง



รูปที่ 3-7: กราฟเปรียบเทียบระดับเสียงเฉลี่ย 24 ชั่วโมง ที่สถานีต่างๆ ในเดือนพฤศจิกายน 2566



รูปที่ 3-8: กราฟเปรียบเทียบระดับเสียง 8 ชั่วโมง ที่สถานีต่างๆ ในเดือนพฤศจิกายน 2566



รูปที่ 3-9: กราฟเปรียบเทียบระดับเสียงสูงสุด ที่สถานีต่างๆ ในเดือนพฤศจิกายน 2566

2. สรุปผลการตรวจวัดระดับเสียงของโครงการในช่วงที่ผ่านมาถึงปัจจุบัน

จากผลการตรวจวัดระดับเสียง 24 ชั่วโมง (L_{eq} 24 hr.) ระดับเสียง 8 ชั่วโมง (L_{eq} 8 hr.) และระดับเสียงสูงสุด (L_{max}) ในช่วงที่ผ่านมาจนถึงปัจจุบัน (เดือนพฤศจิกายน 2566) จำนวน 3 สถานี ได้แก่ บ้านเลขที่ 40 หมู่ที่ 10 ชุมชนบ้านหนองทอง (หลังที่ใกล้โครงการมากที่สุด) และโรงพยาบาลส่งเสริมสุขภาพตำบลโพธิ์พัฒนา และผลการตรวจวัดระดับเสียง 24 ชั่วโมง (L_{eq} 24 hr.) ระดับเสียง 8 ชั่วโมง (L_{eq} 8 hr.) และระดับเสียงสูงสุด (L_{max}) บริเวณบ้านเลขที่ 31/3 หมู่ที่ 10 (เดือนพฤศจิกายน 2566) ดังตารางที่ 3-6 ผลการตรวจวัด พบว่าทุกสถานีที่ทำการตรวจวัดมีค่าอยู่ในเกณฑ์มาตรฐานประกาศกระทรวงทรัพยากรธรรมชาติและสิ่งแวดล้อม พ.ศ. 2548 เรื่องกำหนดมาตรฐานระดับเสียงและความสั่นสะเทือนจากการทำเหมืองหิน (ภาคผนวก ค) ดังรูปที่ 3-10 ถึง รูปที่ 3-12

ตารางที่ 3-6: การเปรียบเทียบผลการตรวจวัดระดับเสียงของโครงการในช่วงที่ผ่านมาถึงปัจจุบัน

เดือน/ปี ที่ตรวจวัด	L _{eq} 24 hr. [dB (A)]				L _{eq} 8 hr. [(dB(A)]				L _{max} [dB (A)]			
	St.1	St.2	St.3	St.4	St.1	St.2	St.3	St.4	St.1	St.2	St.3	St.4
มีนาคม 2564	51.6	59.9	55.7	-	51.9	59.1	60.2	-	95.6	101.7	91.0	-
พฤศจิกายน 2564	53.1	57.3	58.6	-	55.3	58.4	60.8	-	93.5	99.6	97.8	-
มีนาคม 2565	52.7	60.7	59.5	-	53.7	61.6	60.7	-	87.1	98.5	96.6	-
พฤศจิกายน 2565	58.6	60.3	52.6	-	57.6	57.8	54.3	-	95.4	92.4	83.8	-
มีนาคม 2566	60.0	58.3	60.5	-	59.4	60.8	61.7	-	97.0	96.5	99.5	-
พฤศจิกายน 2566	51.9	65.7	64.5	65.0	53.8	61.4	64.7	64.6	89.1	97.6	99.3	108.1
มาตรฐาน	70				90				115			

หมายเหตุ: St.1 = บ้านเลขที่ 40 หมู่ที่ 10

St.2 = ชุมชนบ้านหนองทอง (หลังที่ใกล้โครงการมากที่สุด)

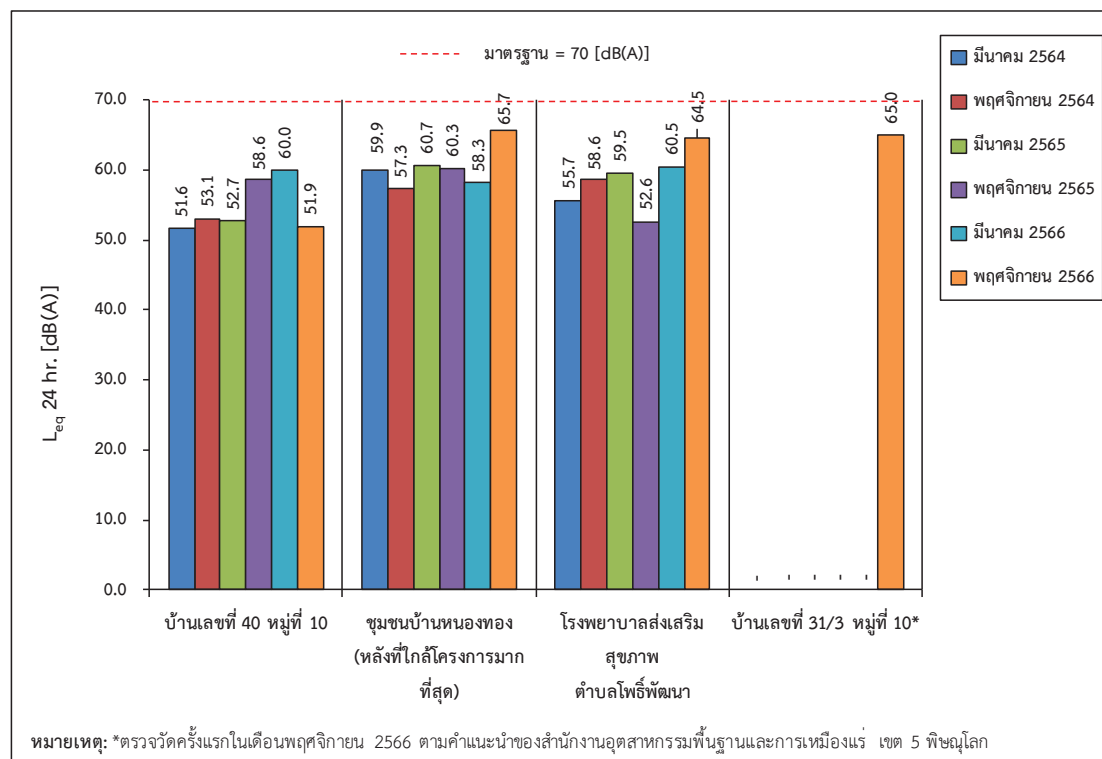
St.3 = โรงพยาบาลส่งเสริมสุขภาพตำบลโพธิ์พัฒนา

st. 4 = บ้านเลขที่ 31/3 หมู่ที่ 10

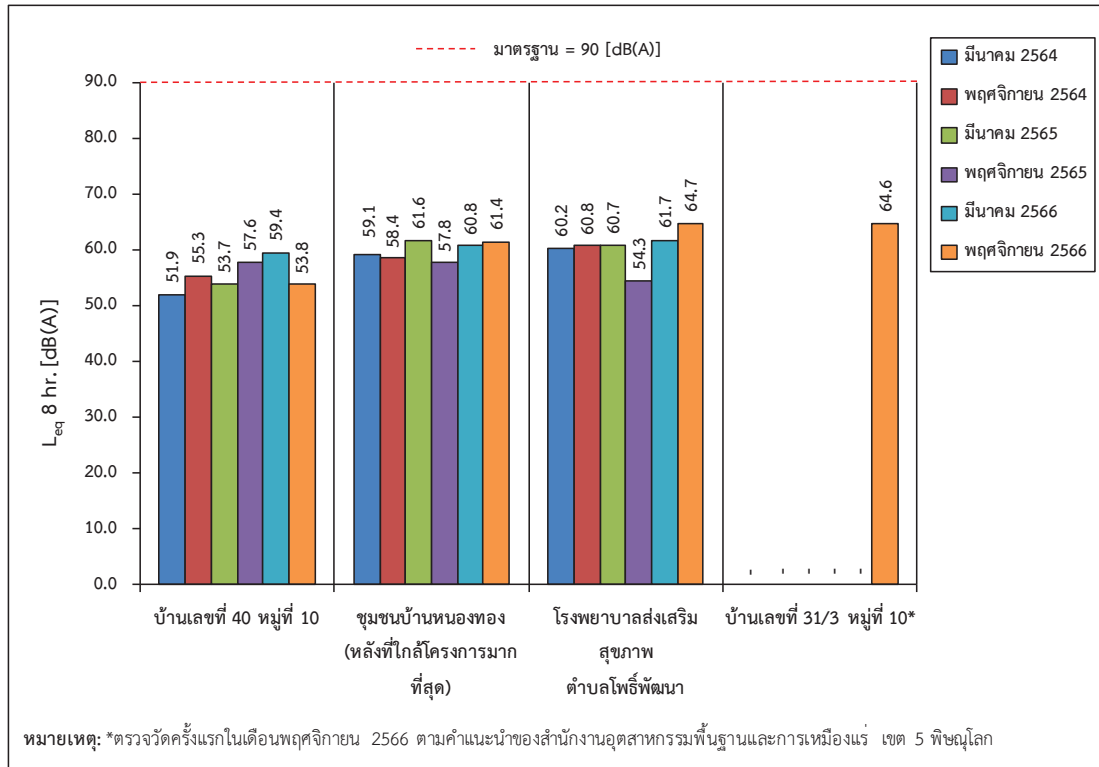
*โครงการดำเนินการตรวจวัดคุณภาพอากาศบริเวณบ้านเลขที่ 31/3 หมู่ที่ 10 ครั้งแรกในเดือนพฤศจิกายน 2566 ตามคำแนะนำของสำนักงานอุตสาหกรรมพื้นฐานและการเหมืองแร่ เขต 5 พิษณุโลก

- คือ ไม่มีการตรวจวัด

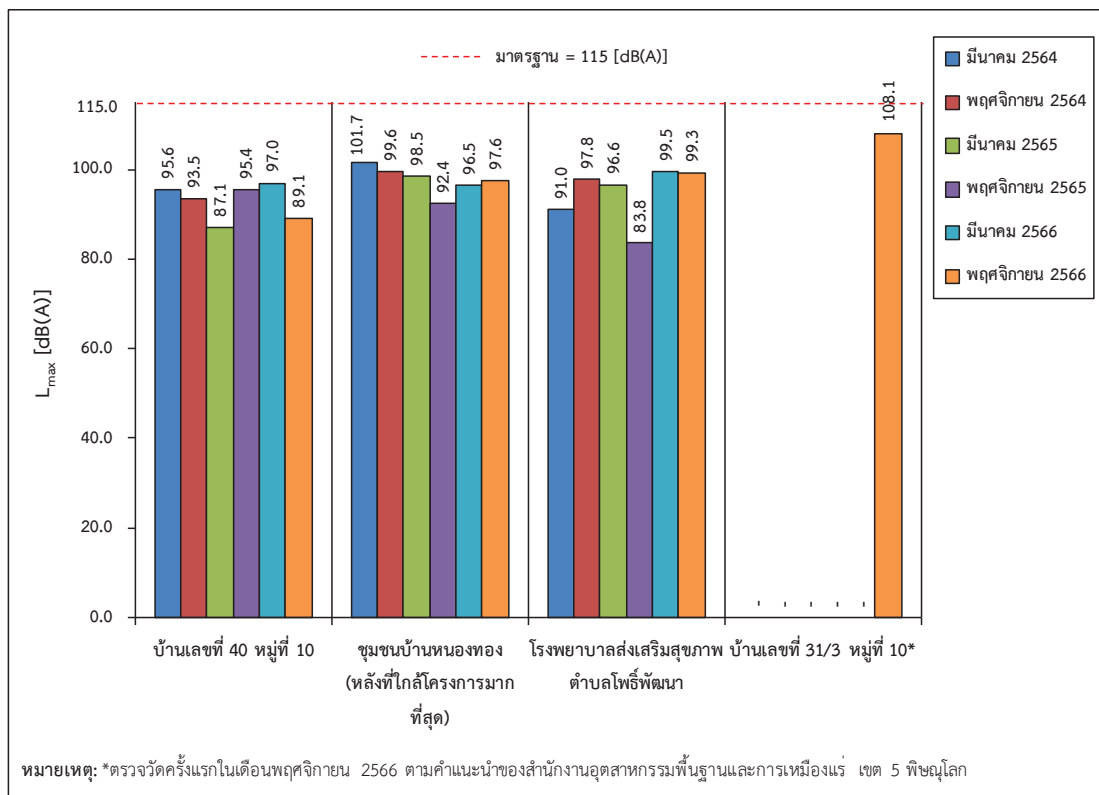
ที่มา: รายงานผลการปฏิบัติตามมาตรการป้องกัน และแก้ไขผลกระทบสิ่งแวดล้อม และมาตรการติดตามตรวจสอบคุณภาพสิ่งแวดล้อม เดือนมกราคม-มิถุนายน 2566 และบริษัท วอเตอร์ อินเด็กซ์ แอนด์ คอนซัลแทนท์ จำกัด, 2566



รูปที่ 3-10: กราฟเปรียบเทียบระดับเสียงเฉลี่ย 24 ชั่วโมง ที่สถานีต่างๆ ในช่วงที่ผ่านมาถึงปัจจุบัน



รูปที่ 3-11: กราฟเปรียบเทียบระดับเสียง 8 ชั่วโมง ที่สถานีต่างๆ ในช่วงที่ผ่านมาถึงปัจจุบัน



รูปที่ 3-12: กราฟเปรียบเทียบระดับเสียงสูงสุด ที่สถานีต่างๆ ในช่วงที่ผ่านมาถึงปัจจุบัน

3.3.3 การตรวจวัดแรงสั่นสะเทือน

1. ผลการตรวจวัดแรงสั่นสะเทือน เดือนพฤศจิกายน 2566

การตรวจวัดแรงสั่นสะเทือน เมื่อวันที่ 17 พฤศจิกายน 2566 เป็นการวัดแรงสั่นสะเทือนจากการระเบิดหน้าเหมืองในเวลาประมาณ 12.00 น. โดยวัดคลื่นสั่นสะเทือน 3 แนว คือแนวทแยง (Transverse) แนวตั้ง (Vertical) และแนวยาว (Longitudinal) จุดตรวจวัดแสดงดังรูปที่ 3-13 และผลการตรวจวัดแรงสั่นสะเทือนแสดงในตารางที่ 3-7

ตารางที่ 3-7: ผลการตรวจวัดแรงสั่นสะเทือน เดือนพฤศจิกายน 2566

จุดตรวจวัด	วัน/เดือน/ปี ที่ตรวจวัด	พารามิเตอร์ที่ตรวจวัด	หน่วย	ทิศทางคลื่น		
				Transverse	Vertical	Longitudinal
1. บ้านเลขที่ 40 หมู่ที่ 10	17 พ.ย. 66	Frequency	:Hz	<0.5	<0.5	<0.5
		Peak Particle Velocity	:mm/sec	<0.127	<0.127	<0.127
		Peak Displacement	:mm	<0.001	<0.001	<0.001
		Peak Vector Sum	:mm/sec	<0.127		
		Air Pressure	:dB (L)	0		
		Trigger	:-	N/A		
มาตรฐาน		Peak Particle Velocity	:mm/sec	-	-	-
		Peak Displacement	:mm	-	-	-
2. ชุมชนบ้านหนองทอง (หลังที่ใกล้โครงการมากที่สุด)	17 พ.ย. 66	Frequency	:Hz	35	40	32
		Peak Particle Velocity	:mm/sec	1.63	0.37	0.45
		Peak Displacement	:mm	0.00397	0.00283	0.00293
		Peak Vector Sum	:mm/sec	3.46		
		Air Pressure	:dB (L)	81.3		
		Trigger	:-	Transverse		
มาตรฐาน		Peak Particle Velocity	:mm/sec	≤44.0	≤50.8	≤40.2
		Peak Displacement	:mm	≤0.20	≤0.20	≤0.20
3. โรงพยาบาลส่งเสริมสุขภาพ ตำบลโพธิ์พัฒนา	17 พ.ย. 66	Frequency	:Hz	<0.5	<0.5	<0.5
		Peak Particle Velocity	:mm/sec	<0.127	<0.127	<0.127
		Peak Displacement	:mm	<0.001	<0.001	<0.001
		Peak Vector Sum	:mm/sec	<0.127		
		Air Pressure	:dB (L)	0		
		Trigger	:-	N/A		
มาตรฐาน		Peak Particle Velocity	:mm/sec	-	-	-
		Peak Displacement	:mm	-	-	-

หมายเหตุ: เริ่มบันทึกค่าระดับความสั่นสะเทือนเมื่อความเร็วอนุภาค (PEAK PARTICLE VELOCITY, PPV) มีค่าเริ่มต้นตั้งแต่ 0.127mm/sec ขึ้นไป

: N/A หมายถึง ไม่สามารถระบุค่าได้ เนื่องจากเครื่องมือไม่สามารถตรวจจับความถี่และระยะการขจัดที่เกิดขึ้นได้

: - หมายถึง ไม่สามารถระบุค่ามาตรฐานได้ เนื่องจากไม่สามารถระบุความถี่และระยะการขจัดที่เกิดขึ้นได้

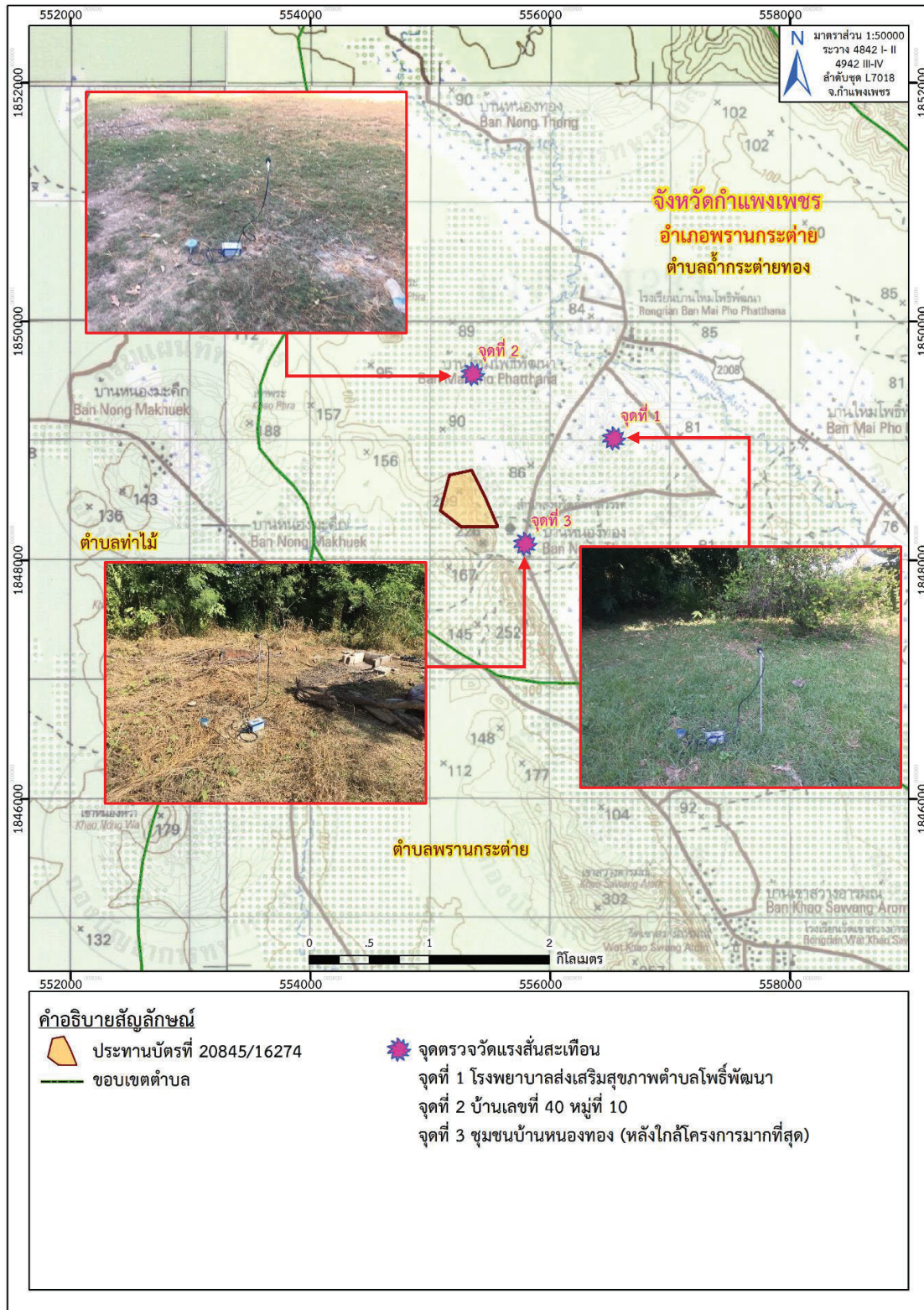
มาตรฐาน: ประกาศกระทรวงทรัพยากรธรรมชาติและสิ่งแวดล้อม (พ.ศ. 2548) เรื่อง กำหนดมาตรฐานควบคุมระดับเสียงและความสั่นสะเทือนจากการทำเหมืองหิน

ที่มา: บริษัท วอเตอร์ อินเด็กซ์ แอนด์ คอนซัลแทนท์ จำกัด, 2566

จากการตรวจวัดแรงสั่นสะเทือนจากการระเบิดหน้าเหมืองของโครงการ ในเดือนพฤศจิกายน 2566 จำนวน 3 สถานี ได้แก่ บ้านเลขที่ 40 หมู่ที่ 10 ชุมชนบ้านหนองทอง (หลังที่ใกล้โครงการมากที่สุด) และโรงพยาบาลส่งเสริมสุขภาพตำบลโพธิ์พัฒนา พบว่า บริเวณบ้านเลขที่ 40 หมู่ที่ 10 และโรงพยาบาลส่งเสริมสุขภาพตำบลโพธิ์พัฒนา เครื่องมือตรวจวัดแรงสั่นสะเทือนไม่สามารถตรวจจับคลื่นสั่นสะเทือนได้ จากการระเบิดหน้าเหมืองได้ เนื่องจากค่าความถี่ (Frequency) น้อยกว่า 0.5 เฮิรตซ์ ค่าความเร็วอนุภาคสูงสุด (Peak Particle Velocity) น้อยกว่า 0.127 มิลลิเมตร/วินาที และค่าการขจัด (Peak Displacement) น้อยกว่า 0.001 มิลลิเมตร แรงอัดอากาศ มีค่าเท่ากับ 0 เดซิเบล (แอล) และไม่สามารถระบุค่าความเร็วอนุภาคเฉลี่ยทั้ง 3 ทิศทางและ Trigger ได้ เนื่องจากไม่สามารถระบุความถี่และระยะการขจัดที่เกิดขึ้นได้ ส่วนบริเวณชุมชนบ้านหนองทอง (หลังที่ใกล้โครงการมากที่สุด) พบว่า เครื่องมือตรวจวัดแรงสั่นสะเทือนสามารถตรวจจับแรงสั่นสะเทือนได้ ซึ่งมีค่าความถี่ (Frequency) ค่าความเร็วอนุภาคสูงสุด (Peak Particle Velocity) และค่าการขจัด (Peak Displacement) มีค่าอยู่ในเกณฑ์มาตรฐาน เมื่อนำไปเปรียบเทียบกับค่ามาตรฐานความสั่นสะเทือนจากการทำเหมืองหิน ตามประกาศกระทรวงทรัพยากรธรรมชาติและสิ่งแวดล้อม เรื่อง กำหนดมาตรฐานควบคุมระดับเสียงและความสั่นสะเทือนจากการทำเหมืองหิน วันที่ 29 ธันวาคม พ.ศ.2548 และเมื่อนำค่าแรงอัดอากาศเปรียบเทียบกับมาตรฐานระดับความดังของเสียงที่มีผลต่อบุคคลและอาคาร พบว่า มีค่าต่ำกว่าเกณฑ์ที่ปลอดภัยที่กำหนดโดยสำนักงานการเหมืองแร่ ของประเทศสหรัฐอเมริกา (USBM TRP 78 Safe Level) คือ มีค่าไม่เกิน 130 เดซิเบล (แอล) (ภาคผนวก ค)

2. สรุปผลการตรวจวัดแรงสั่นสะเทือนของโครงการในช่วงที่ผ่านมาถึงปัจจุบัน

จากการตรวจวัดแรงสั่นสะเทือนขณะที่มีการระเบิดหน้าเหมืองของโครงการในช่วงที่ผ่านมาจนถึงปัจจุบัน (เดือนพฤศจิกายน 2566) พบว่า ส่วนใหญ่เครื่องมือตรวจวัดแรงสั่นสะเทือนไม่สามารถตรวจจับคลื่นสั่นสะเทือนจากการระเบิดหน้าเหมืองได้ เนื่องจากค่าความถี่ (Frequency) น้อยกว่า 0.5 เฮิรตซ์ ค่าความเร็วอนุภาคสูงสุด (Peak Particle Velocity) น้อยกว่า 0.127 มิลลิเมตร/วินาที และค่าการขจัด (Peak Displacement) น้อยกว่า 0.001 มิลลิเมตร ค่าความเร็วอนุภาคเฉลี่ยทั้ง 3 ทิศทาง น้อยกว่า 0.127 มิลลิเมตร/วินาที แรงอัดอากาศ มีค่าเท่ากับ 0 เดซิเบล (แอล) และไม่สามารถระบุ Trigger ได้ เนื่องจากไม่สามารถระบุความถี่และระยะการขจัดที่เกิดขึ้นได้ ยกเว้น บริเวณชุมชนบ้านหนองทอง (หลังที่ใกล้โครงการมากที่สุด) ในเดือนมีนาคม 2564 ถึงเดือนมีนาคม 2566 ที่เครื่องมือตรวจวัดแรงสั่นสะเทือนสามารถตรวจจับคลื่นสั่นสะเทือนที่เกิดขึ้นได้ ซึ่งมีค่าความถี่ (Frequency) ค่าความเร็วอนุภาคสูงสุด (Peak Particle Velocity) และค่าการขจัด (Peak Displacement) มีค่าอยู่ในเกณฑ์มาตรฐาน เมื่อนำไปเปรียบเทียบกับค่ามาตรฐานความสั่นสะเทือนจากการทำเหมืองหิน ตามประกาศกระทรวงทรัพยากรธรรมชาติและสิ่งแวดล้อม เรื่อง กำหนดมาตรฐานควบคุมระดับเสียงและความสั่นสะเทือนจากการทำเหมืองหิน วันที่ 29 ธันวาคม พ.ศ.2548 และเมื่อนำค่าแรงอัดอากาศ มีค่าอยู่ในช่วง 76.2-113.1 (dB(L)) มาเปรียบเทียบกับมาตรฐานระดับความดังของเสียงที่มีผลต่อบุคคลและอาคาร พบว่า มีค่าต่ำกว่าเกณฑ์ที่ปลอดภัยที่กำหนดโดยสำนักงานการเหมืองแร่ ของประเทศสหรัฐอเมริกา (USBM TRP 78 Safe Level) คือ มีค่าไม่เกิน 130 เดซิเบล (แอล) (ภาคผนวก ค) แสดงดังตารางที่ 3-8



ที่มา: แผนที่ภูมิประเทศ มาตรฐาน 1:50,000, ลำดับชุดที่ L 7018 ระวาง 4842 I-II และ ระวาง 4942 III-IV (จังหวัดกำแพงเพชร), กรมแผนที่ทหาร, 2547 ดัดแปลงโดยบริษัท ทอพอ-คลาส คอนซัลแทนท์ จำกัด, 2566

รูปที่ 3-13: จุดตรวจวัดแรงสั่นสะเทือน

ตารางที่ 3-8: การเปรียบเทียบผลการตรวจวัดแรงสั่นสะเทือนในช่วงที่ผ่านมาถึงปัจจุบัน

สถานีตรวจวัด	เดือน/ปี ที่ตรวจวัด	แนวแกน	ผลการตรวจวัดแรงสั่นสะเทือน				
			ดัชนีที่ตรวจวัด				
			Frequency (Hz)	Peak Particle Velocity (mm/sec)	Peak Displacement (mm)	Peak Vector Sum (mm/sec)	Air Pressure (dB(L))
1. บ้านเลขที่ 40 หมู่ที่ 10	มีนาคม 2564	Transverse	< 0.5	< 0.127	< 0.001		
		Vertical	< 0.5	< 0.127	< 0.001	< 0.127	0
		Longitudinal	< 0.5	< 0.127	< 0.001		
	พฤศจิกายน 2564	Transverse	< 0.5	< 0.127	< 0.001		
		Vertical	< 0.5	< 0.127	< 0.001	< 0.127	0
		Longitudinal	< 0.5	< 0.127	< 0.001		
	มีนาคม 2565	Transverse	< 0.5	< 0.127	< 0.001		
		Vertical	< 0.5	< 0.127	< 0.001	< 0.127	0
		Longitudinal	< 0.5	< 0.127	< 0.001		
	พฤศจิกายน 2565	Transverse	< 0.5	< 0.127	< 0.001		
		Vertical	< 0.5	< 0.127	< 0.001	< 0.127	0
		Longitudinal	< 0.5	< 0.127	< 0.001		
	มีนาคม 2566	Transverse	< 0.5	< 0.127	< 0.001		
		Vertical	< 0.5	< 0.127	< 0.001	< 0.127	0
		Longitudinal	< 0.5	< 0.127	< 0.001		
2. ชุมชนบ้านหนองทอง (หลังที่ใกล้โครงการมากที่สุด)	มีนาคม 2564	Transverse	39	1.17	0.00458		
		Vertical	50	0.57	0.00346	1.36	113.1
		Longitudinal	37	0.76	0.00330		
	พฤศจิกายน 2564	Transverse	34	1.08	0.00387		
		Vertical	45	0.43	0.00298	1.14	97.6
		Longitudinal	32	0.56	0.00275		
	มีนาคม 2565	Transverse	37	1.38	0.00422		
		Vertical	43	0.64	0.00315	1.53	100.6
		Longitudinal	35	0.72	0.00301		
	พฤศจิกายน 2565	Transverse	35	1.75	0.00401		
		Vertical	41	0.37	0.00296	1.36	81.4
		Longitudinal	33	0.54	0.00288		
	มีนาคม 2566	Transverse	33	1.51	0.00386		
		Vertical	38	0.29	0.00267	1.25	76.2
		Longitudinal	30	0.38	0.00272		

ตารางที่ 3-8: (ต่อ) การเปรียบเทียบผลการตรวจวัดแรงสั่นสะเทือนในช่วงที่ผ่านมาถึงปัจจุบัน

สถานีตรวจวัด	เดือน/ปี ที่ตรวจวัด	แนวแกน	ผลการตรวจวัดแรงสั่นสะเทือน				
			ดัชนีที่ตรวจวัด				
			Frequency (Hz)	Peak Particle Velocity (mm/sec)	Peak Displacement (mm)	Peak Vector Sum (mm/sec)	Air Pressure (dB(L))
2. ชุมชนบ้านหนองทอง (หลังที่ใกล้โครงการ มากที่สุด) (ต่อ)	พฤศจิกายน 2566	Transverse	35	1.63	0.00397		
		Vertical	40	0.37	0.00283	3.46	81.3
		Longitudinal	32	0.45	0.00293		
3. โรงพยาบาลส่งเสริม สุขภาพตำบลโพธิ์ พัฒนา	มีนาคม 2564	Transverse	< 0.5	< 0.127	< 0.001		
		Vertical	< 0.5	< 0.127	< 0.001	< 0.127	0
		Longitudinal	< 0.5	< 0.127	< 0.001		
	พฤศจิกายน 2564	Transverse	< 0.5	< 0.127	< 0.001		
		Vertical	< 0.5	< 0.127	< 0.001	< 0.127	0
		Longitudinal	< 0.5	< 0.127	< 0.001		
	มีนาคม 2565	Transverse	< 0.5	< 0.127	< 0.001		
		Vertical	< 0.5	< 0.127	< 0.001	< 0.127	0
		Longitudinal	< 0.5	< 0.127	< 0.001		
	พฤศจิกายน 2565	Transverse	< 0.5	< 0.127	< 0.001		
		Vertical	< 0.5	< 0.127	< 0.001	< 0.127	0
		Longitudinal	< 0.5	< 0.127	< 0.001		
	มีนาคม 2566	Transverse	< 0.5	< 0.127	< 0.001		
		Vertical	< 0.5	< 0.127	< 0.001	< 0.127	0
		Longitudinal	< 0.5	< 0.127	< 0.001		
	พฤศจิกายน 2566	Transverse	< 0.5	< 0.127	< 0.001		
		Vertical	< 0.5	< 0.127	< 0.001	< 0.127	0
		Longitudinal	< 0.5	< 0.127	< 0.001		

หมายเหตุ: เริ่มบันทึกค่าระดับความสั่นสะเทือนเมื่อความเร็วอนุภาค (PEAK PARTICLE V-LOCITY, PPV) มีค่าเริ่มต้นตั้งแต่ 0.254 mm/sec และ 0.0127 mm/sec ขึ้นไป

มาตรฐาน: ประกาศกระทรวงทรัพยากรธรรมชาติและสิ่งแวดล้อม (พ.ศ. 2548) เรื่อง กำหนดมาตรฐานควบคุมระดับเสียงและความสั่นสะเทือนจากการทำเหมืองหิน

ที่มา: รายงานผลการปฏิบัติตามมาตรการป้องกัน และแก้ไขผลกระทบสิ่งแวดล้อม และมาตรการติดตามตรวจสอบคุณภาพสิ่งแวดล้อม เดือนมกราคม-มิถุนายน 2566 และบริษัท วอเตอร์ อินเด็กซ์ แอนด์ คอนซัลแทนท์ จำกัด, 2566

3.3.4 การตรวจวัดคุณภาพน้ำ

1. ผลการตรวจวิเคราะห์คุณภาพน้ำผิวดินและน้ำใต้ดิน เดือนพฤศจิกายน 2566

จุดตรวจวิเคราะห์คุณภาพน้ำผิวดินและน้ำใต้ดิน เมื่อวันที่ 21 พฤศจิกายน 2566 โดยผลการตรวจวิเคราะห์แสดงรายละเอียดในตารางที่ 3-9 และจุดตรวจวัดดังรูปที่ 3-14 และรูปที่ 3-15

ตารางที่ 3-9: ผลการตรวจวิเคราะห์คุณภาพน้ำผิวดินและน้ำใต้ดิน เดือนพฤศจิกายน 2566

จุดตรวจวัด	วัน/เดือน/ปี ที่ตรวจวัด	พารามิเตอร์ที่ตรวจวัด									
		pH	TSS (mg/L)	TDS (mg/L)	Turbidity (NTU)	Total Iron (mg/L)	Sulfate (mg/L)	Total Hardness (mg/l as CaCO ₃)	Arsenic (mg/L)	Cadmium (mg/L)	Lead (mg/L)
น้ำผิวดิน											
1. คลองห้วยชะนา	21 พ.ย. 66	6.8	9	362	7.43	2.676	9.624	135.2	<0.0003	<0.002	<0.003
2. คลองห้วยโค้ง	21 พ.ย. 66	7.0	1	212	3.0	1.226	31.475	228.1	<0.0003	<0.002	<0.003
3. สระน้ำประจักษ์ไรรมา (โดยกรมพัฒนาที่ดิน)	21 พ.ย. 66	7.5	1	220	2.28	<0.001	16.385	195.2	<0.0003	<0.002	<0.003
มาตรฐาน ¹		5.0-9.0	-	-	-	-	-	-	0.01	0.005	0.05
น้ำใต้ดิน											
1. น้ำบาดาลหมู่ที่ 10 บ้านหนองทอง	21 พ.ย. 66	6.9	1	278	0.50	<0.001	16.824	301.1	<0.0003	<0.002	<0.003
2. น้ำบาดาลหมู่ที่ 13 บ้านสว่างราษฎร์พัฒนา	21 พ.ย. 66	7.3	1	312	0.21	<0.001	14.887	329.3	<0.0003	<0.002	<0.003
มาตรฐาน ²		-	-	-	-	-	-	-	0.01	0.003	0.01
มาตรฐาน ³		7.0-8.5	-	≤ 600	5	≤0.5	≤ 200	≤ 300	ต้องไม่มี	ต้องไม่มี	ต้องไม่มี
มาตรฐาน ⁴		6.5-9.2	-	1,200	20	1.0	250	500	0.05	0.01	0.05

หมายเหตุ: Detection limit: Total Iron = 0.001 mg/L, Arsenic = 0.0003 mg/L, Cadmium = 0.002 mg/L และ Lead = 0.003 mg/L

มาตรฐาน: ประกาศคณะกรรมการสิ่งแวดล้อมแห่งชาติ ฉบับที่ 8 (พ.ศ. 2537) ออกตามความในพระราชบัญญัติส่งเสริมและรักษาคุณภาพสิ่งแวดล้อมแห่งชาติ พ.ศ. 2535 เรื่อง กำหนดมาตรฐานคุณภาพน้ำผิวดิน)

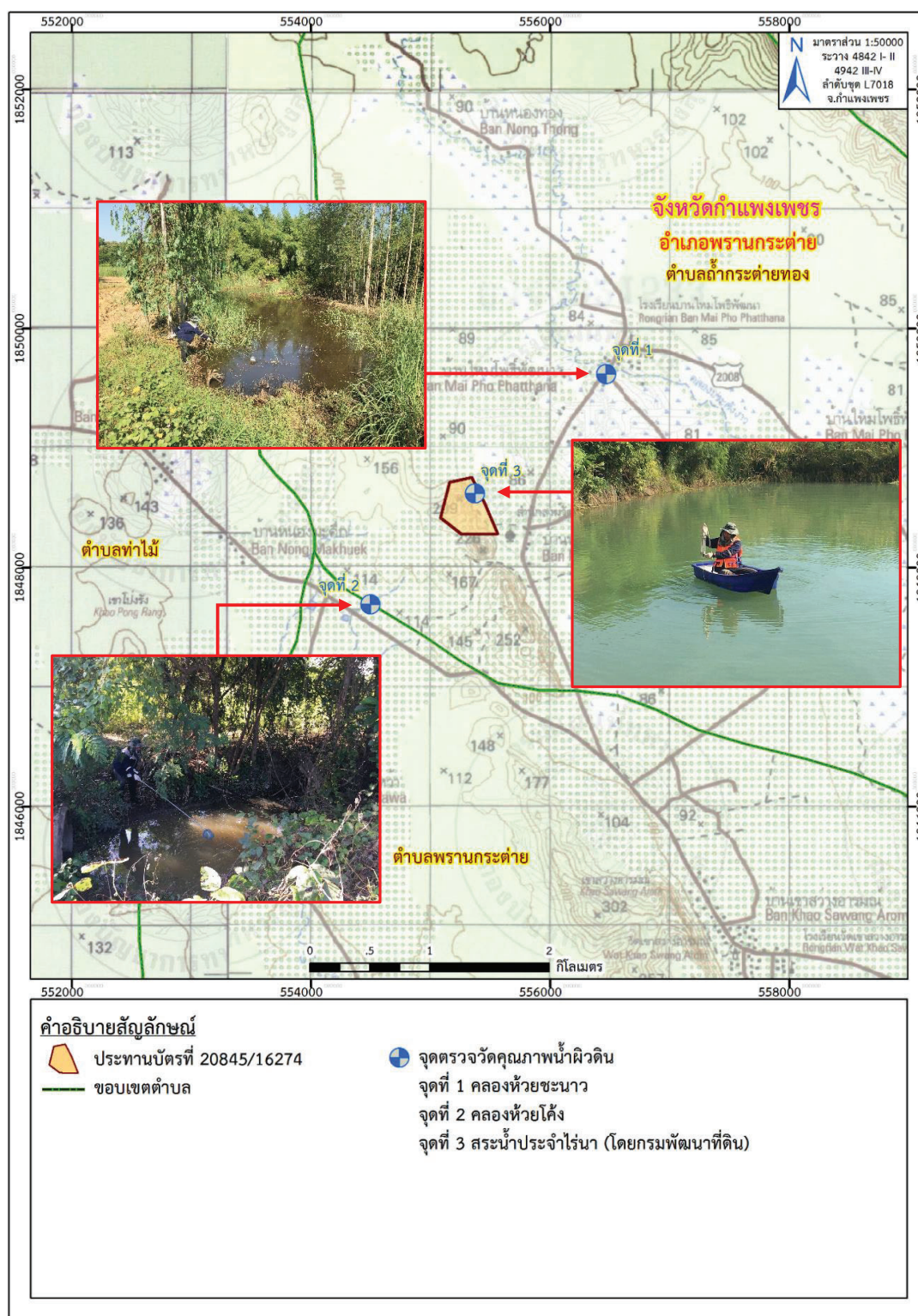
โดย มาตรฐานคุณภาพน้ำผิวดินประเภทที่ 1-4

: ประกาศคณะกรรมการสิ่งแวดล้อมแห่งชาติ ฉบับที่ 20 (พ.ศ. 2543) ออกตามความในพระราชบัญญัติส่งเสริมและรักษาคุณภาพสิ่งแวดล้อมแห่งชาติ พ.ศ. 2535 เรื่อง กำหนดมาตรฐานคุณภาพน้ำใต้ดิน

: ประกาศกระทรวงทรัพยากรธรรมชาติและสิ่งแวดล้อม พ.ศ. 2551 เรื่อง กำหนดหลักเกณฑ์และมาตรฐานในการจัดการน้ำเสียและน้ำทิ้ง

โดย มาตรฐานตามเกณฑ์กำหนดที่เหมาะสม มาตรฐานตามเกณฑ์สูงสุด

ที่มา : บริษัท วอเตอร์ อินเด็กซ์ แอนด์ คอนซัลแทนท์ จำกัด, 2566



ที่มา: แผนที่ภูมิประเทศ มาตราส่วน 1:50,000, ลำดับชุดที่ L7018 ระบาย 4842 I-II และ ระบาย 4942 III-IV (จังหวัดกำแพงเพชร),
กรมแผนที่ทหาร, 2547 ดัดแปลงโดยบริษัท ทอพอ-คลาส คอนซัลแทนท์ จำกัด, 2566

รูปที่ 3-14: จุดตรวจวิเคราะห์คุณภาพน้ำผิวดิน



ที่มา: แผนที่ภูมิประเทศ มาตราส่วน 1:50,000, ลำดับชุดที่ L7018 ราว 4842 I-II และ ราว 4942 III-IV (จังหวัดกำแพงเพชร), กรมแผนที่ทหาร, 2547 ดัดแปลงโดยบริษัท ทอพ-คลาส คอนซัลแทนท์ จำกัด, 2566

รูปที่ 3-15: จุดตรวจวิเคราะห์คุณภาพน้ำใต้ดิน

จากผลการตรวจวิเคราะห์คุณภาพน้ำผิวดิน ในเดือนพฤศจิกายน 2566 จำนวน 3 สถานี ได้แก่ คลองห้วยชะนาว คลองห้วยไค้ง และสระน้ำประจำในไร่นา (โดยกรมพัฒนาที่ดิน) พบว่า ค่าความเป็นกรด-ด่าง (pH) มีค่าอยู่ในเกณฑ์มาตรฐานคุณภาพน้ำผิวดิน (ประเภทที่ 3) ตามประกาศคณะกรรมการสิ่งแวดล้อมแห่งชาติ ฉบับที่ 8 พ.ศ. 2537 สำหรับค่าความขุ่น (Turbidity) ปริมาณของแข็งแขวนลอยทั้งหมด (TSS) ปริมาณของแข็งละลายน้ำทั้งหมด (TDS) ค่าความกระด้างรวม (Total Hardness) ปริมาณซัลเฟต (Sulfate) ปริมาณเหล็ก (Total Iron) ยังไม่มีการกำหนดค่ามาตรฐานไว้ ส่วนค่าสารหนู (As) แคดเมียม (Cd) และตะกั่ว (Pb) อยู่ในเกณฑ์มาตรฐานโดยมีค่าน้อยกว่าค่าต่ำสุดที่เครื่องมือสามารถวิเคราะห์ได้

จากการตรวจวัดคุณภาพน้ำใต้ดินในเดือนมีนาคม 2566 จำนวน 2 สถานี คือ น้ำบาดาลหมู่ที่ 10 บ้านหนองทอง และน้ำบาดาลหมู่ที่ 13 บ้านสว่างราษฎร์พัฒนา พบว่า พารามิเตอร์ที่ตรวจวิเคราะห์ส่วนใหญ่มีค่าอยู่ในเกณฑ์มาตรฐานตามประกาศคณะกรรมการสิ่งแวดล้อมแห่งชาติ ฉบับที่ 20 (พ.ศ. 2543) ออกตามความในพระราชบัญญัติส่งเสริมและรักษาคุณภาพสิ่งแวดล้อมแห่งชาติ พ.ศ. 2535 เรื่อง กำหนดมาตรฐานคุณภาพน้ำใต้ดินและมาตรฐานน้ำบาดาลที่ใช้บริโภค และประกาศกระทรวงทรัพยากรธรรมชาติและสิ่งแวดล้อม เรื่อง กำหนดหลักเกณฑ์และมาตรการในทางวิชาการสำหรับการป้องกันด้านสาธารณสุขและการป้องกันในเรื่องสิ่งแวดล้อมเป็นพิษ พ.ศ. 2551 ยกเว้น ค่าความเป็นกรด-ด่าง (pH) ของน้ำบาดาลหมู่ที่ 10 บ้านหนองทอง และบริเวณค่าความกระด้าง (Total Hardness) ของน้ำบาดาลทั้ง 2 สถานี ที่มีค่าเกินมาตรฐานตามเกณฑ์กำหนดที่เหมาะสมเพียงเล็กน้อย แต่ยังคงอยู่ในมาตรฐานตามเกณฑ์อนุโลมสูงสุด ส่วนปริมาณเหล็ก (Total Iron) สารหนู (As) แคดเมียม (Cd) และตะกั่ว (Pb) มีค่าอยู่ในเกณฑ์มาตรฐาน โดยมียกเว้นค่าต่ำกว่าค่าต่ำสุดที่เครื่องมือสามารถวิเคราะห์ได้ แต่อย่างไรก็ตาม โครงการจะเฝ้าระวังกิจกรรมการทำเหมืองของโครงการไม่ให้ส่งผลกระทบต่อคุณภาพน้ำใต้ดินอย่างเคร่งครัด

2. สรุปผลการตรวจวิเคราะห์คุณภาพน้ำผิวดินและน้ำใต้ดินของโครงการในช่วงที่ผ่านมาถึงปัจจุบัน

- คุณภาพน้ำผิวดิน

จากการวิเคราะห์คุณภาพน้ำผิวดินในช่วงที่ผ่านมาจนถึงปัจจุบัน (เดือนพฤศจิกายน 2566) จำนวน 3 สถานี ได้แก่ คลองห้วยชะนาว คลองห้วยไค้ง และสระน้ำประจำในไร่นา (โดยกรมพัฒนาที่ดิน) ดังตารางที่ 3-10 พบว่า ค่าความเป็นกรด-ด่าง (pH) มีค่าอยู่ในเกณฑ์มาตรฐานคุณภาพน้ำผิวดิน (ประเภทที่ 3) ตามประกาศคณะกรรมการสิ่งแวดล้อมแห่งชาติ ฉบับที่ 8 พ.ศ. 2537 (ภาคผนวก ค) สำหรับค่าความขุ่น (Turbidity) ปริมาณของแข็งแขวนลอยทั้งหมด (TSS) ปริมาณของแข็งละลายน้ำทั้งหมด (TDS) ค่าความกระด้างรวม (Total Hardness) ปริมาณซัลเฟต (Sulfate) ปริมาณเหล็ก (Total Iron) ยังไม่มีการกำหนดค่ามาตรฐานไว้ ส่วนค่าสารหนู (As) แคดเมียม (Cd) และตะกั่ว (Pb) อยู่ในเกณฑ์มาตรฐาน โดยมียกเว้นค่าต่ำกว่าค่าต่ำสุดที่เครื่องมือสามารถวิเคราะห์ได้ ดังรูปที่ 3-16 ถึง รูปที่ 3-25

- คุณภาพน้ำใต้ดิน

จากการวิเคราะห์คุณภาพน้ำใต้ดินในช่วงที่ผ่านมาจนถึงปัจจุบัน (เดือนพฤศจิกายน 2566) จำนวน 2 สถานี คือ น้ำบาดาลหมู่ที่ 10 บ้านหนองทอง และน้ำบาดาลหมู่ที่ 13 บ้านสว่างราษฎร์พัฒนา ดังตารางที่ 3-10 พบว่า พารามิเตอร์ที่ตรวจวิเคราะห์ส่วนใหญ่มีค่าอยู่ในเกณฑ์มาตรฐานตามประกาศคณะกรรมการสิ่งแวดล้อมแห่งชาติ ฉบับที่ 20 (พ.ศ. 2543) ออกตามความในพระราชบัญญัติส่งเสริมและรักษาคุณภาพสิ่งแวดล้อมแห่งชาติ พ.ศ. 2535 เรื่อง กำหนดมาตรฐานคุณภาพน้ำใต้ดินและมาตรฐานน้ำบาดาลที่ใช้บริโภค และประกาศกระทรวงทรัพยากรธรรมชาติและสิ่งแวดล้อม เรื่อง กำหนดหลักเกณฑ์และมาตรการในทางวิชาการสำหรับการป้องกันด้านสาธารณสุขและการป้องกันในเรื่องสิ่งแวดล้อมเป็นพิษ พ.ศ. 2551 ยกเว้น ค่าความเป็นกรด-ด่าง (pH) ของน้ำบาดาลหมู่ที่ 10 บ้านหนองทอง ในเดือนพฤศจิกายน 2566 ค่าความกระด้างรวม (Total Hardness) ของน้ำบาดาลหมู่ที่ 10 บ้านหนองทอง ในเดือนมีนาคม 2564 เดือนมีนาคม 2566 และเดือนพฤศจิกายน 2566 และน้ำบาดาลหมู่ที่ 13 บ้านสว่างราษฎร์ ในเดือนมีนาคม 2565 มีนาคม 2566 และเดือนพฤศจิกายน 2566 ที่มีค่าไม่อยู่ในเกณฑ์กำหนดที่เหมาะสม แต่ยังคงอยู่ในเกณฑ์อนุโลมสูงสุด ตามประกาศกระทรวงทรัพยากรธรรมชาติและสิ่งแวดล้อม พ.ศ. 2551 เรื่อง กำหนดหลักเกณฑ์และมาตรการในทางวิชาการสำหรับการป้องกันด้านสาธารณสุขและการป้องกันในเรื่องสิ่งแวดล้อมเป็นพิษ ดังรูปที่ 3-26 ถึง รูปที่ 3-35 และภาคผนวก ค สำหรับค่าของแข็งแขวนลอยทั้งหมด (Total Suspended Solids) ยังไม่มีการกำหนดค่ามาตรฐานไว้ อย่างไรก็ตาม ทางโครงการจะเฝ้าระวังกิจกรรมทำเหมืองของโครงการไม่ให้มีผลกระทบกับคุณภาพน้ำใต้ดินอย่างเคร่งครัด

ตารางที่ 3-10: การเปรียบเทียบผลการตรวจวิเคราะห์คุณภาพน้ำผิวดินและน้ำใต้ดินในช่วงที่ผ่านมาถึงปัจจุบัน

จุดตรวจวัด	เดือน/ปี ที่ตรวจวัด	พารามิเตอร์ที่ตรวจวัด									
		pH	TSS (mg/l)	TDS (mg/l)	Turbidity (NTU)	Total Iron (mg/l)	Sulfate (mg/l)	Total Hardness (mg/l as CaCO ₃)	Arsenic (mg/l)	Cadmium (mg/l)	Lead (mg/l)
น้ำผิวดิน											
1. คลองห้วยชะนา	มีนาคม 2564	7.2	1.0	234	<0.001	0.220	4.471	138.72	<0.0003	<0.002	<0.003
	พฤศจิกายน 2564	7.0	3.3	106	8.658	0.582	5.240	106.50	<0.0003	<0.002	<0.003
	มีนาคม 2565	7.3	1.0	102	2.770	0.424	4.750	85.30	<0.0003	<0.002	<0.003
	พฤศจิกายน 2565	7.8	4.0	280	2.040	0.040	19.910	165.30	<0.0003	<0.002	<0.003
	มีนาคม 2566	ไม่สามารถเก็บตัวอย่างน้ำได้ เนื่องจากน้ำในคลองมีปริมาณน้อยมาก									
	พฤศจิกายน 2566	6.8	9.0	362	7.430	2.676	9.624	135.20	<0.0003	<0.002	<0.003
2. คลองห้วยโค้ง	มีนาคม 2564	ไม่มีตัวอย่างน้ำ เนื่องจากน้ำแห้ง									
	พฤศจิกายน 2564	7.3	3.6	180	9.990	0.505	32.074	191.00	<0.0003	<0.002	<0.003
	มีนาคม 2565	7.7	32.0	326	45.600	1.494	6.937	237.60	<0.0003	<0.002	<0.003
	พฤศจิกายน 2565	7.2	17.0	196	21.200	1.522	28.748	187.80	<0.0003	<0.002	<0.003
	มีนาคม 2566	ไม่มีตัวอย่างน้ำ เนื่องจากน้ำแห้ง									
	พฤศจิกายน 2566	7.0	1.0	212	3.000	1.226	31.475	228.10	<0.0003	<0.002	<0.003
3. สระน้ำประจักษ์ไธนา (โดยกรมพัฒนาที่ดิน)	มีนาคม 2564	ไม่มีตัวอย่างน้ำ เนื่องจากน้ำแห้ง									
	พฤศจิกายน 2564	8.1	1.0	142	7.326	0.069	13.129	166.80	<0.0003	<0.002	<0.003
	มีนาคม 2565	7.6	3.9	128	6.630	0.417	12.240	130.00	<0.0003	<0.002	<0.003
	พฤศจิกายน 2565	7.8	1.0	146	3.600	0.089	13.878	140.80	<0.0003	<0.002	<0.003
	มีนาคม 2566	ไม่สามารถเก็บตัวอย่างน้ำได้ เนื่องจากน้ำในคลองมีปริมาณน้อยมาก									
	พฤศจิกายน 2566	7.5	1.0	220	2.280	<0.001	16.385	195.20	<0.0003	<0.002	<0.003
มาตรฐาน ¹		5.0-9.0	-	-	-	-	-	-	0.01	0.005	0.05

ตารางที่ 3-10: (ต่อ) การเปรียบเทียบผลการตรวจวิเคราะห์คุณภาพน้ำผิวดินและน้ำใต้ดินในช่วงที่ผ่านมาถึงปัจจุบัน

จุดตรวจวัด	เดือน/ปี ที่ตรวจวัด	พารามิเตอร์ที่ตรวจวัด									
		pH	TSS (mg/l)	TDS (mg/l)	Turbidity (NTU)	Total Iron (mg/l)	Sulfate (mg/l)	Total Hardness (mg/l as CaCO ₃)	Arsenic (mg/l)	Cadmium (mg/l)	Lead (mg/l)
น้ำใต้ดิน											
1. น้ำบาดาลหมู่ที่ 10 บ้านหนองทอง	มีนาคม 2564	7.1	1.0	420	<0.001	0.007	14.338	330.62	<0.0003	<0.002	<0.003
	พฤศจิกายน 2564	8.3	1.0	98	0.999	0.007	23.116	283.40	<0.0003	<0.002	<0.003
	มีนาคม 2565	7.4	1.0	262	0.40	0.007	25.113	247.70	<0.0003	<0.002	<0.003
	พฤศจิกายน 2565	7.4	1.0	292	0.510	<0.001	21.238	200.00	<0.0003	<0.002	<0.003
	มีนาคม 2566	7.4	1.0	316	0.040	<0.001	24.224	277.90	<0.0003	<0.002	<0.003
2. น้ำบาดาลหมู่ที่ 13 บ้านสว่างราษฎร์พัฒนา	พฤศจิกายน 2566	6.9	1.0	278	0.500	<0.001	16.824	301.10	<0.0003	<0.002	<0.003
	มีนาคม 2564	7.4	1.0	438	<0.001	0.007	17.953	284.38	<0.0003	<0.002	<0.003
	พฤศจิกายน 2564	7.7	1.0	312	0.666	0.019	18.053	277.10	<0.0003	<0.002	<0.003
	มีนาคม 2565	7.5	1.0	310	0.470	0.037	17.443	308.60	<0.0003	<0.002	<0.003
	พฤศจิกายน 2565	7.8	1.0	324	0.360	<0.001	16.654	216.30	<0.0003	<0.002	<0.003
	มีนาคม 2566	7.4	1.0	322	0.080	0.003	18.033	305.30	<0.0003	<0.002	<0.003
	พฤศจิกายน 2566	7.3	1.0	312	0.210	<0.001	14.887	329.30	<0.0003	<0.002	<0.003
	มาตรฐาน ²	-	-	-	-	-	-	-	0.01	0.003	0.01
	มาตรฐาน ³	7.0-8.5	-	≤ 600	5	≤0.5	≤ 200	≤ 300	ต้องไม่มี	ต้องไม่มี	ต้องไม่มี
	มาตรฐาน ⁴	6.5-9.2	-	1,200	20	1.0	250	500	0.05	0.01	0.05

หมายเหตุ: Detection limit: Turbidity = 0.001 NTU, Total Iron = 0.001 mg/l, Arsenic = 0.0003 mg/l, Cadmium = 0.002 mg/l และ Lead = 0.003 mg/l

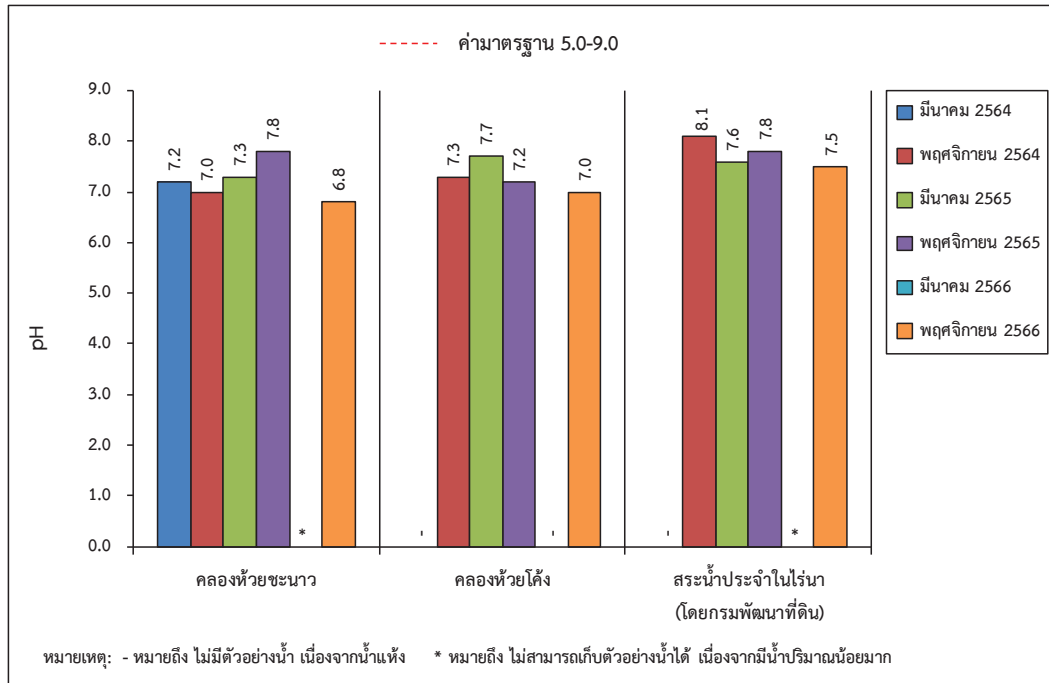
มาตรฐาน: ประกาศคณะกรรมการสิ่งแวดล้อมแห่งชาติ ฉบับที่ 8 (พ.ศ. 2537) ออกตามความในพระราชบัญญัติส่งเสริมและรักษาคุณภาพสิ่งแวดล้อมแห่งชาติ พ.ศ. 2535 เรื่อง กำหนดมาตรฐานคุณภาพน้ำในแหล่งน้ำผิวดิน
โดย 'มาตรฐานคุณภาพน้ำในแหล่งน้ำผิวดินประเภทที่ 1-4

: ประกาศคณะกรรมการสิ่งแวดล้อมแห่งชาติ ฉบับที่ 20 (พ.ศ. 2543) ออกตามความในพระราชบัญญัติส่งเสริมและรักษาคุณภาพสิ่งแวดล้อมแห่งชาติ พ.ศ. 2535 เรื่อง กำหนดมาตรฐานคุณภาพน้ำใต้ดิน

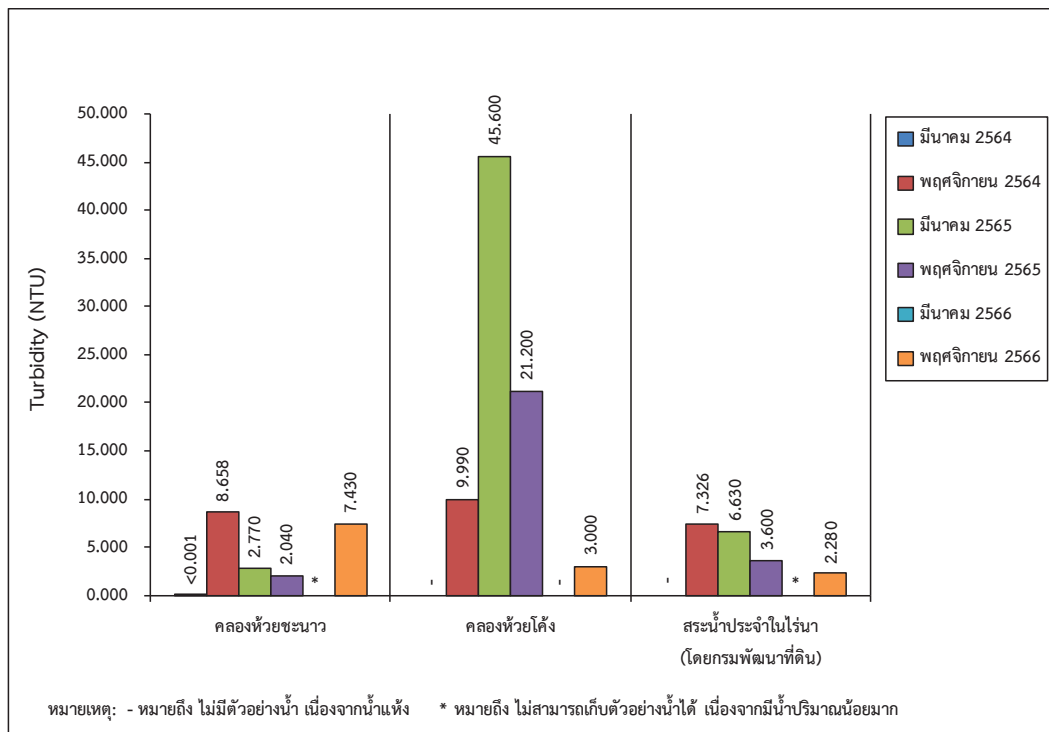
: ประกาศกระทรวงทรัพยากรธรรมชาติและสิ่งแวดล้อม พ.ศ. 2551 เรื่อง กำหนดฐานตามกฎหมายสิ่งแวดล้อม พ.ศ. 2535 เรื่อง กำหนดมาตรฐานคุณภาพน้ำดื่ม

โดย ³มาตรฐานตามกฎหมายที่กำหนดที่เหมาะสม 'มาตรฐานตามกฎหมายสิ่งแวดล้อม และมาตรการสิ่งแวดล้อม และมาตรการป้องกันและลดผลกระทบสิ่งแวดล้อม

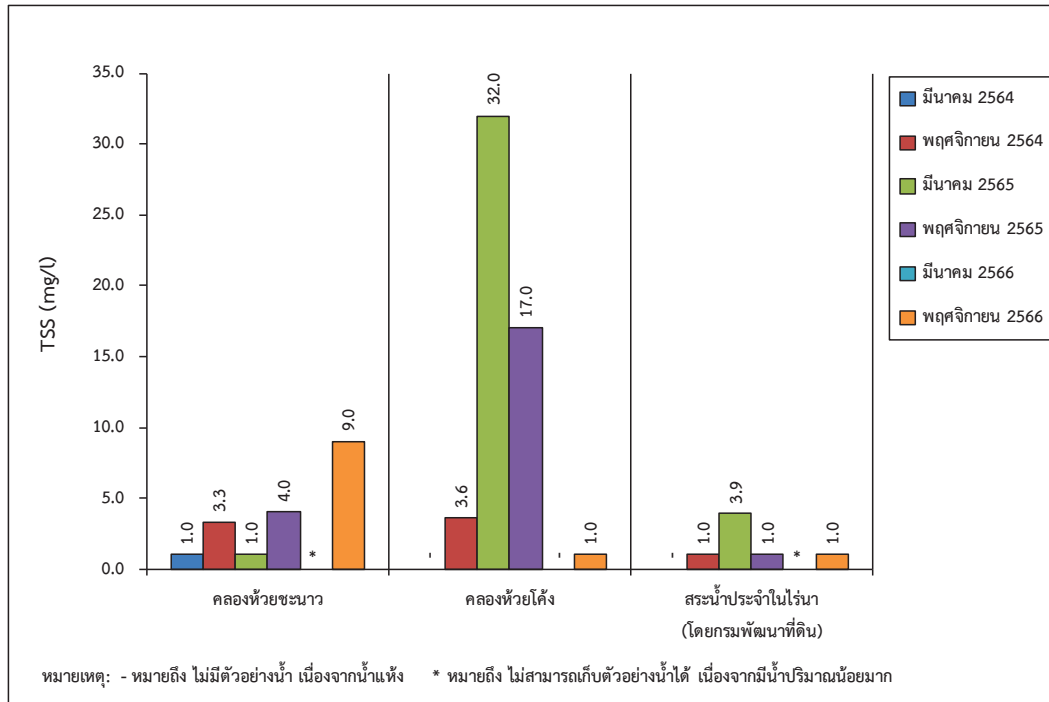
ที่มา: รายงานผลการปฏิบัติงานตามมาตรการป้องกัน และแก้ไขผลกระทบสิ่งแวดล้อม และมาตรการติดตามตรวจสอบคุณภาพสิ่งแวดล้อม เดือนกรกฎาคม-มิถุนายน 2566 และบริษัท วอเตอร์ อินเด็กซ์ แอนด์ คอนซัลแทนท์ จำกัด, 2566



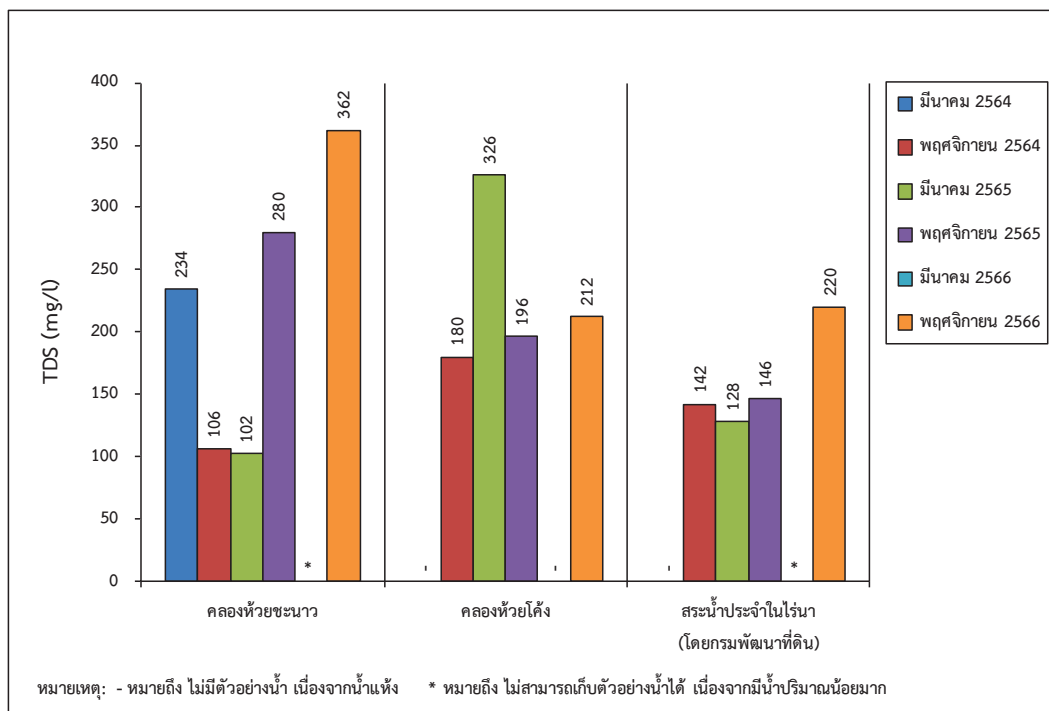
รูปที่ 3-16: กราฟเปรียบเทียบค่า pH ที่สถานีต่างๆ ของน้ำผิวดิน ในช่วงที่ผ่านมาถึงปัจจุบัน



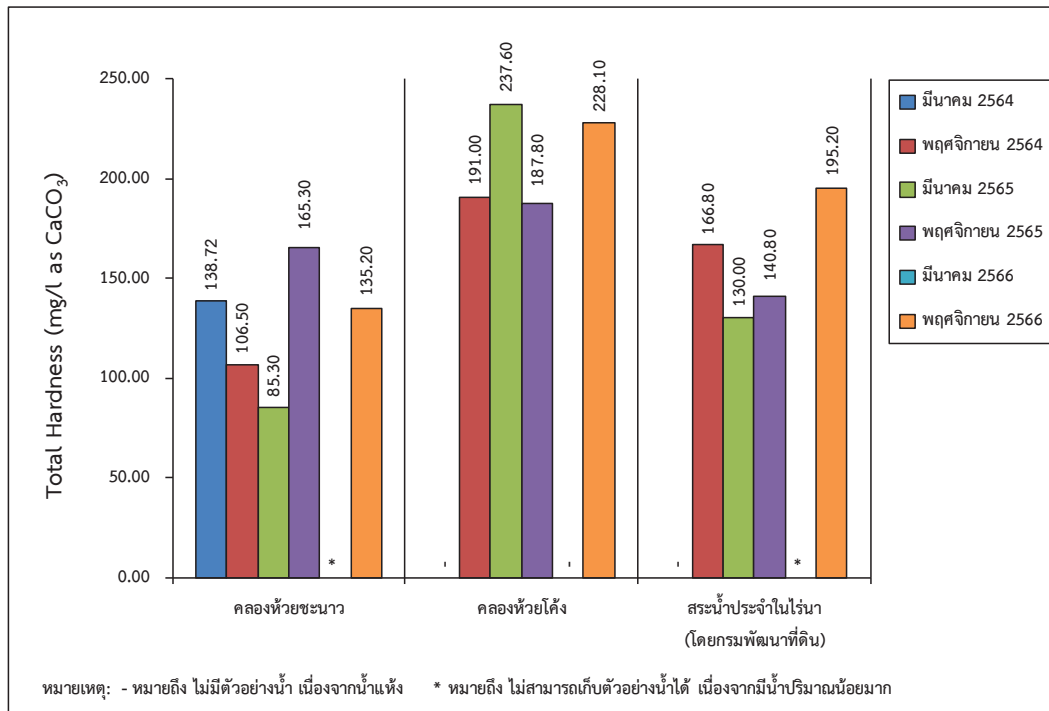
รูปที่ 3-17: กราฟเปรียบเทียบค่าความขุ่น ที่สถานีต่างๆ ของน้ำผิวดิน ในช่วงที่ผ่านมาถึงปัจจุบัน



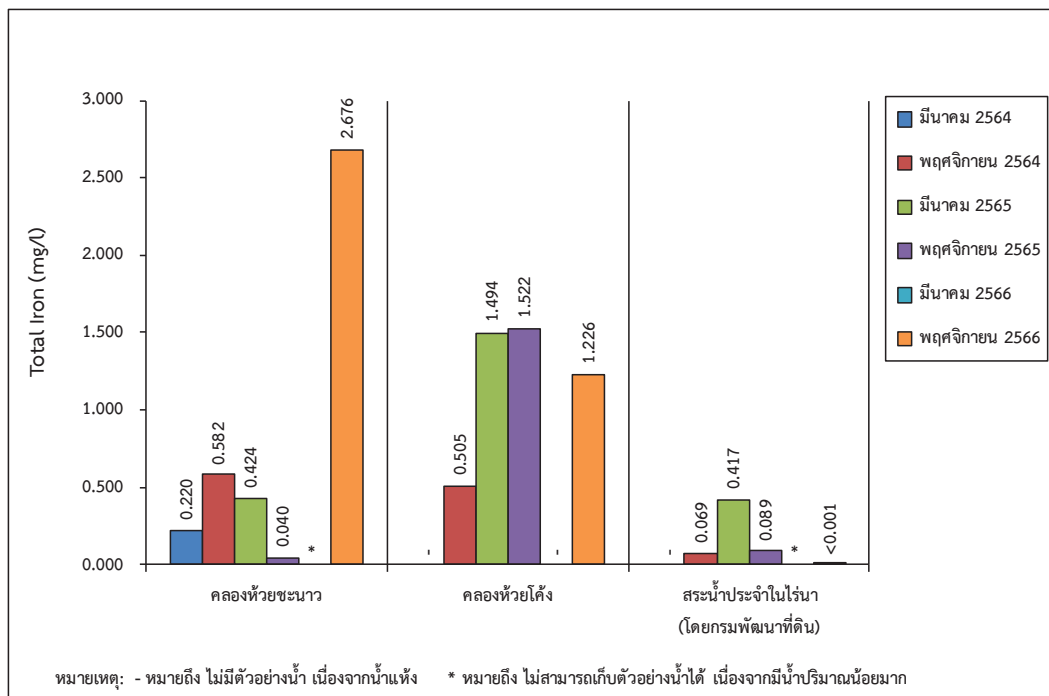
รูปที่ 3-18: กราฟเปรียบเทียบปริมาณของแข็งแขวนลอยทั้งหมด ที่สถานีต่างๆ ของน้ำผิวดิน ในช่วงที่ผ่านมาถึงปัจจุบัน



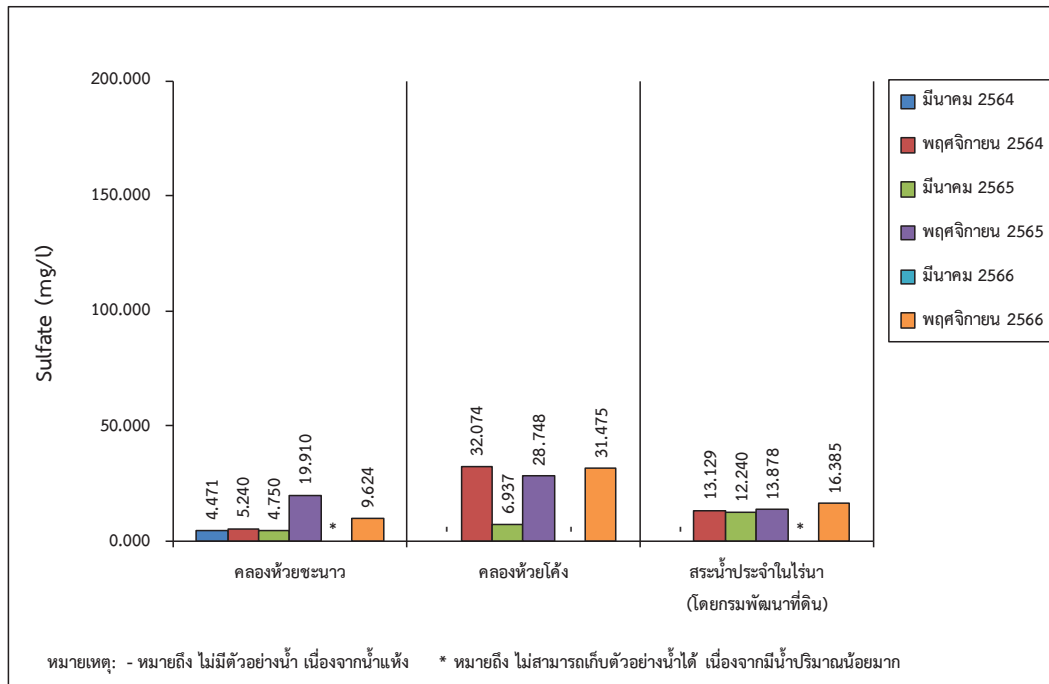
รูปที่ 3-19: กราฟเปรียบเทียบปริมาณของแข็งละลายได้ทั้งหมด ที่สถานีต่างๆ ของน้ำผิวดิน ในช่วงที่ผ่านมาถึงปัจจุบัน



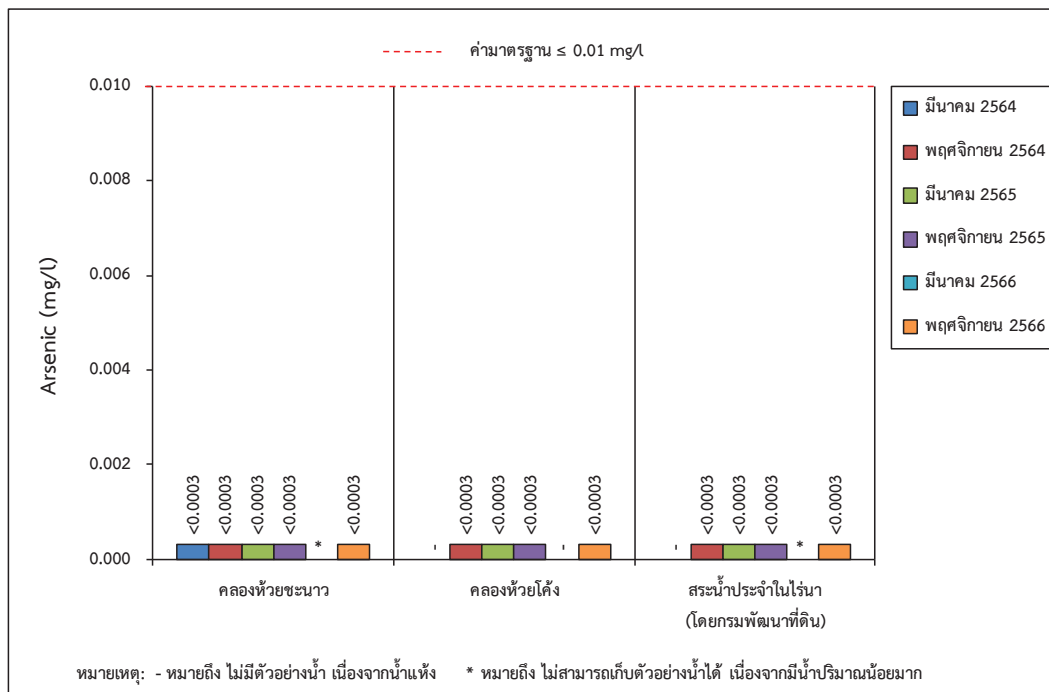
รูปที่ 3-20: กราฟเปรียบเทียบปริมาณความกระด้างรวม ที่สถานีต่างๆ ของน้ำผิวดิน ในช่วงที่ผ่านมาถึงปัจจุบัน



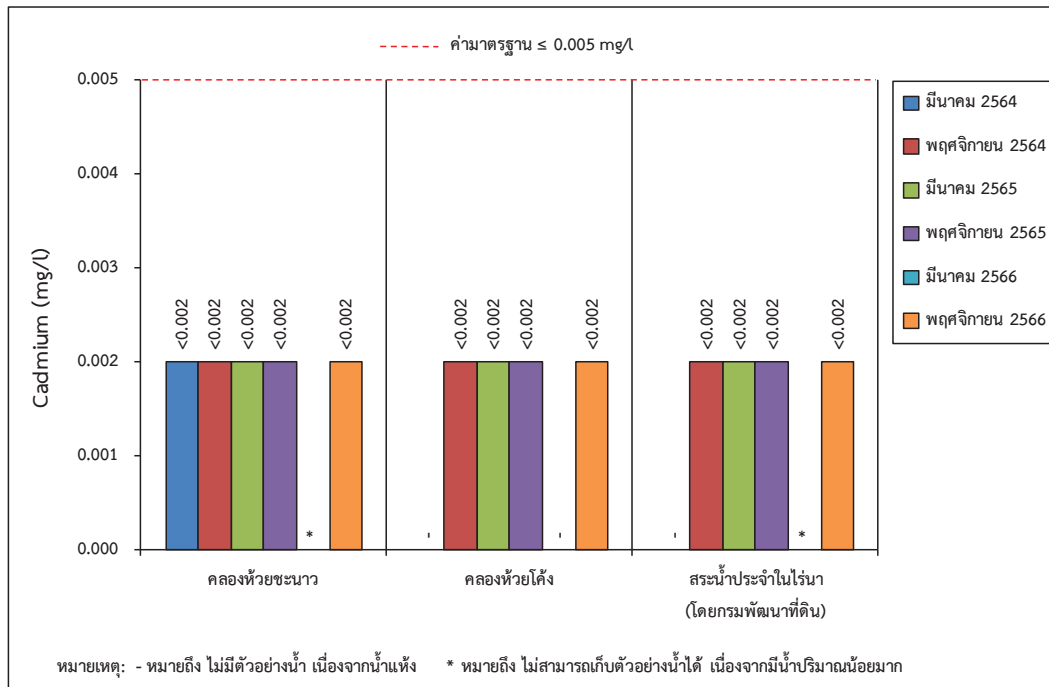
รูปที่ 3-21: กราฟเปรียบเทียบปริมาณเหล็กทั้งหมด ที่สถานีต่างๆ ของน้ำผิวดิน ในช่วงที่ผ่านมาถึงปัจจุบัน



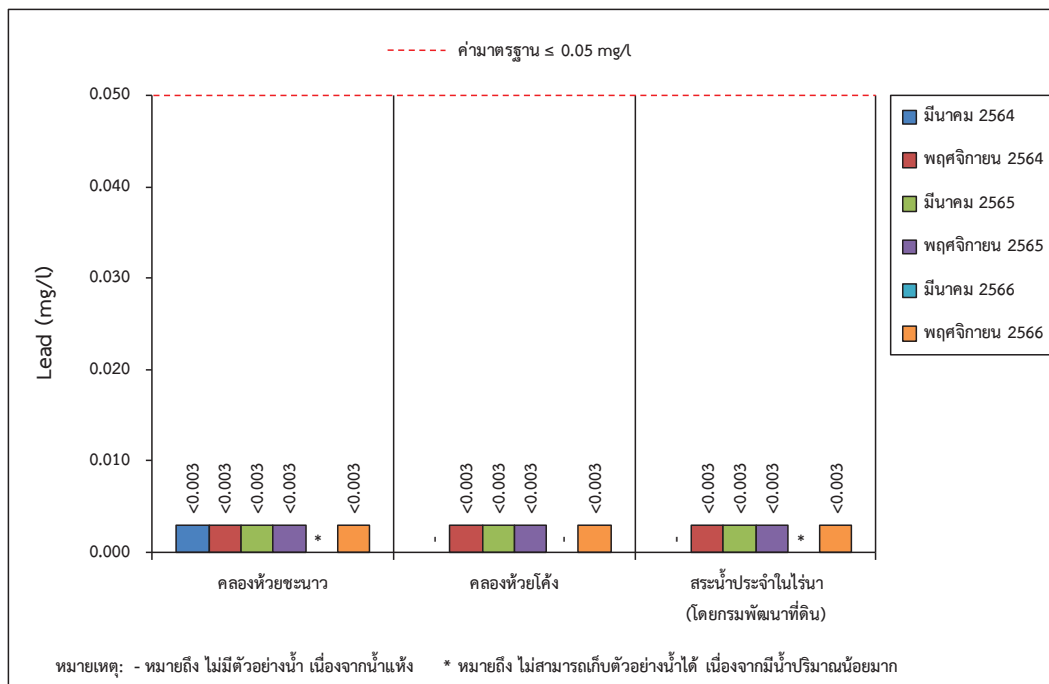
รูปที่ 3-22: กราฟเปรียบเทียบปริมาณซัลเฟต ที่สถานีต่างๆ ของน้ำผิวดิน ในช่วงที่ผ่านมาถึงปัจจุบัน



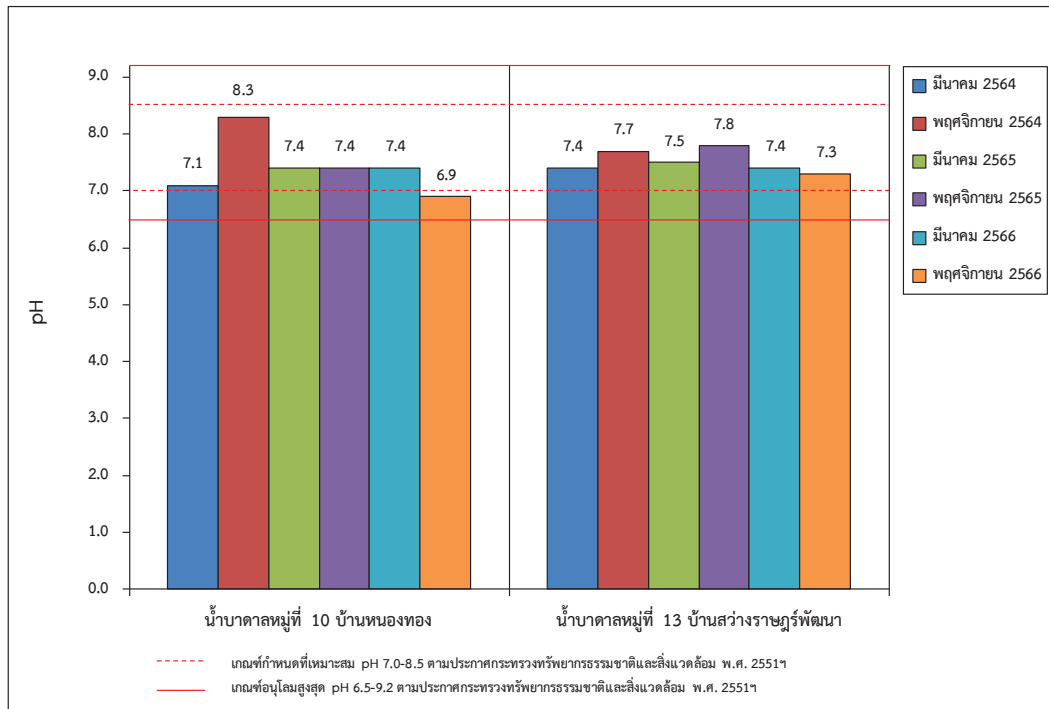
รูปที่ 3-23: กราฟเปรียบเทียบปริมาณสารหนู ที่สถานีต่างๆ ของน้ำผิวดิน ในช่วงที่ผ่านมาถึงปัจจุบัน



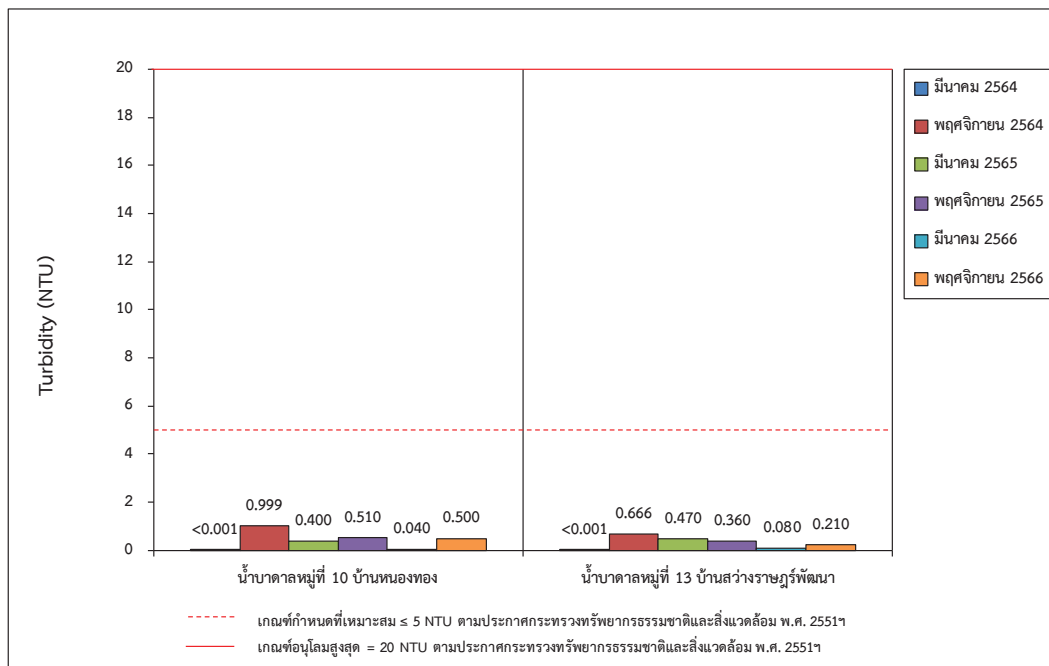
รูปที่ 3-24: กราฟเปรียบเทียบปริมาณแคดเมียม ที่สถานีต่างๆ ของน้ำผิวดิน ในช่วงที่ผ่านมาถึงปัจจุบัน



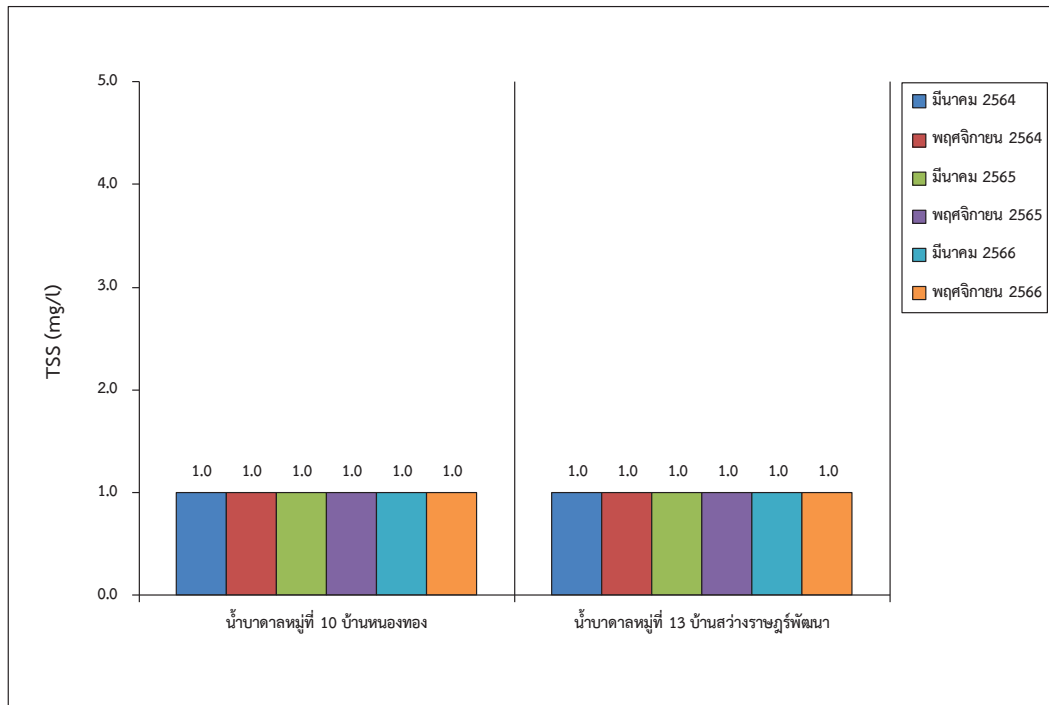
รูปที่ 3-25: กราฟเปรียบเทียบปริมาณตะกั่ว ที่สถานีต่างๆ ของน้ำผิวดิน ในช่วงที่ผ่านมาถึงปัจจุบัน



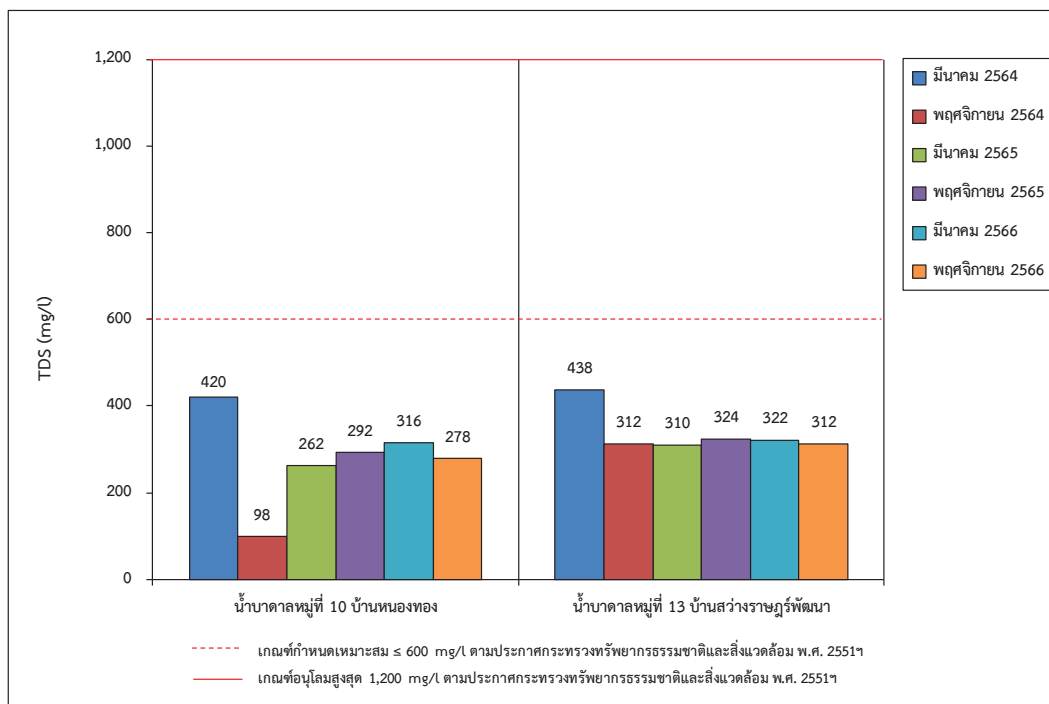
รูปที่ 3-26: กราฟเปรียบเทียบค่า pH ที่สถานีต่างๆ ของน้ำใต้ดิน ในช่วงที่ผ่านมาถึงปัจจุบัน



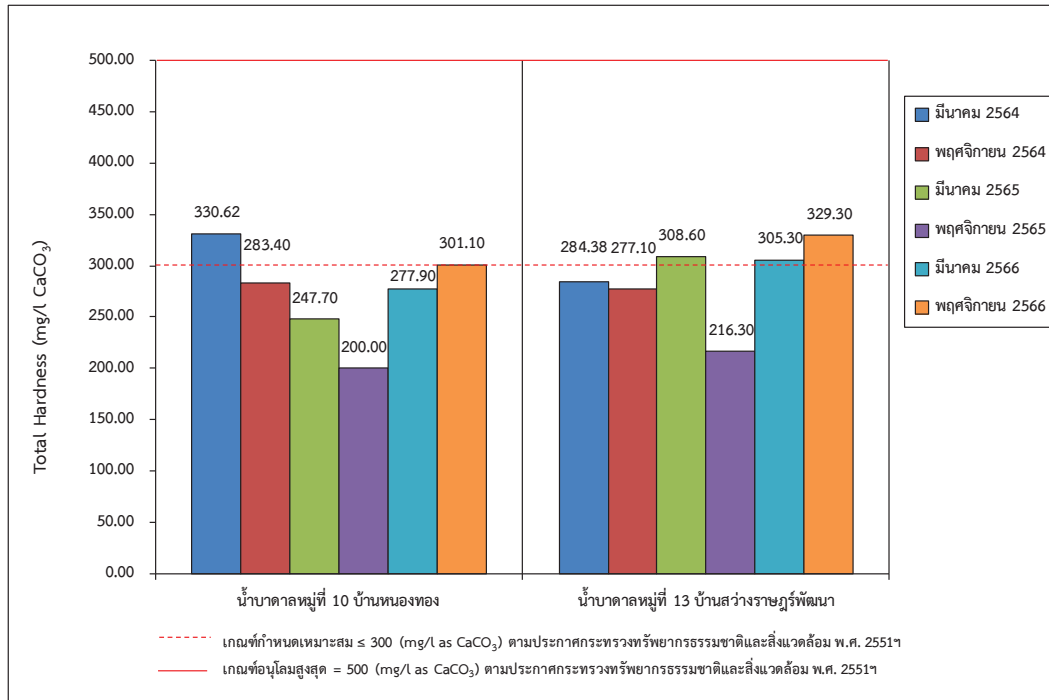
รูปที่ 3-27: กราฟเปรียบเทียบค่าความขุ่น ที่สถานีต่างๆ ของน้ำใต้ดิน ในช่วงที่ผ่านมาถึงปัจจุบัน



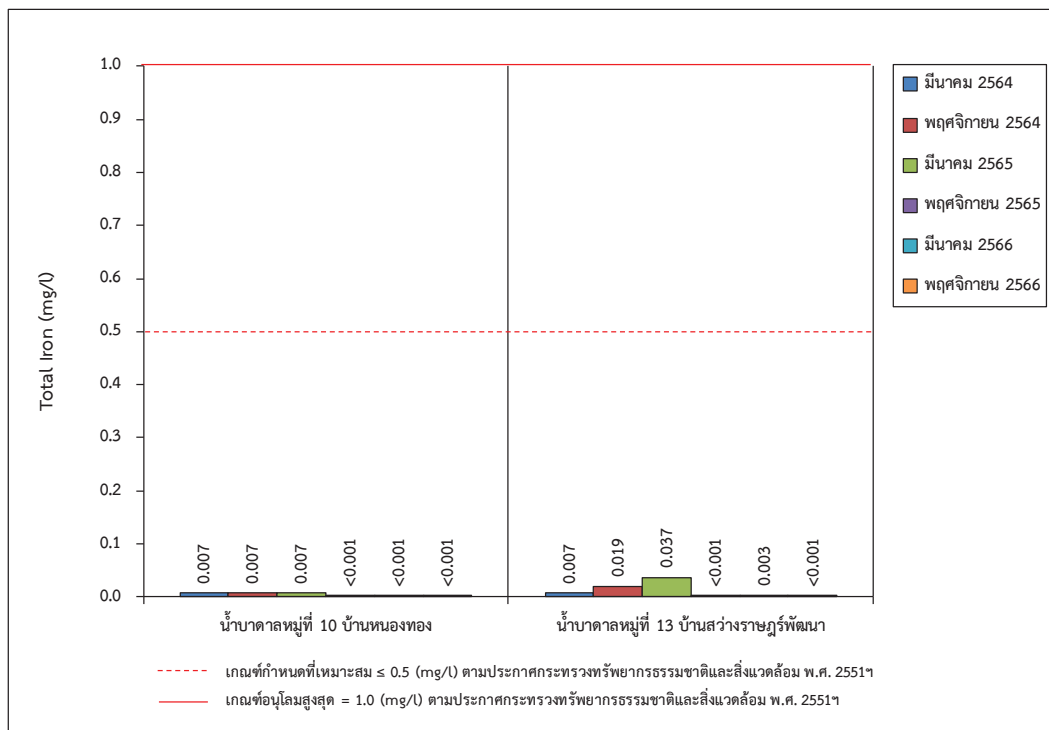
รูปที่ 3-28: กราฟเปรียบเทียบปริมาณของแข็งแขวนลอยทั้งหมด ที่สถานีต่างๆ ของน้ำใต้ดิน ในช่วงที่ผ่านมาถึงปัจจุบัน



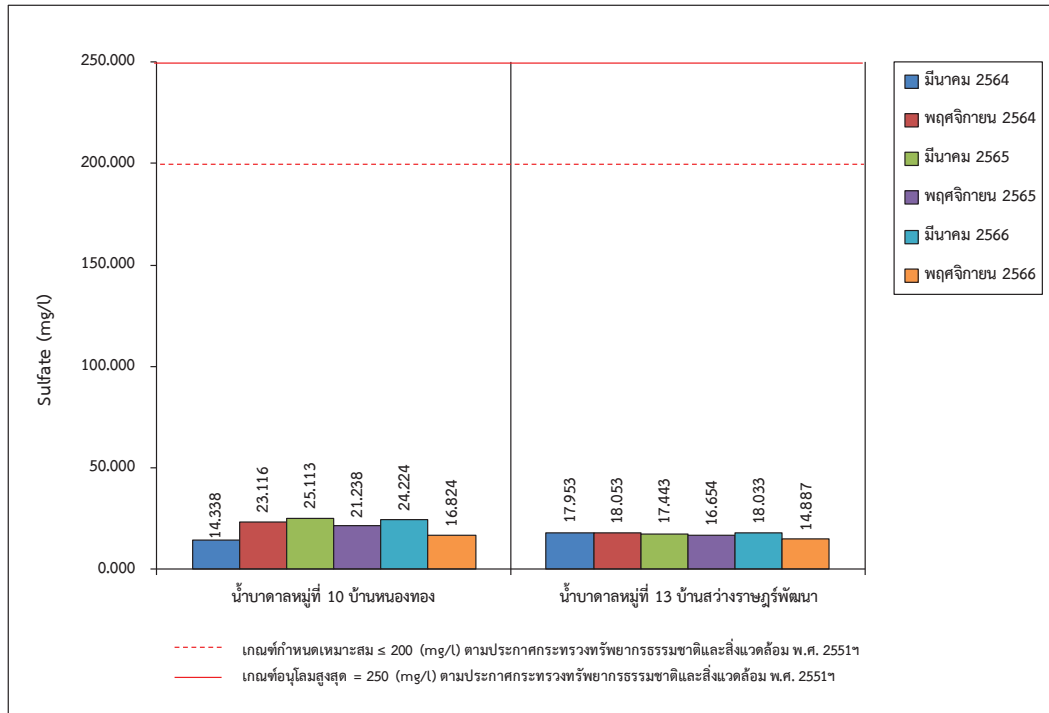
รูปที่ 3-29: กราฟเปรียบเทียบปริมาณของแข็งละลายทั้งหมด ที่สถานีต่างๆ ของน้ำใต้ดิน ในช่วงที่ผ่านมาถึงปัจจุบัน



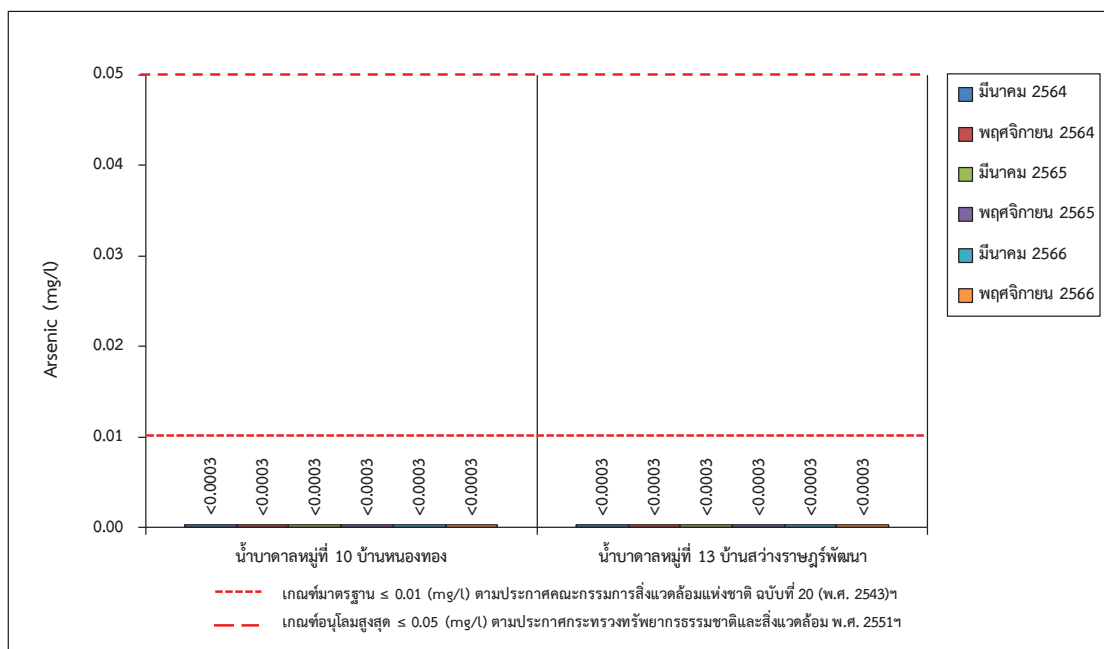
รูปที่ 3-30: กราฟเปรียบเทียบปริมาณความกระด้างรวม ที่สถานีต่างๆ ของน้ำใต้ดิน
ในช่วงที่ผ่านมาถึงปัจจุบัน



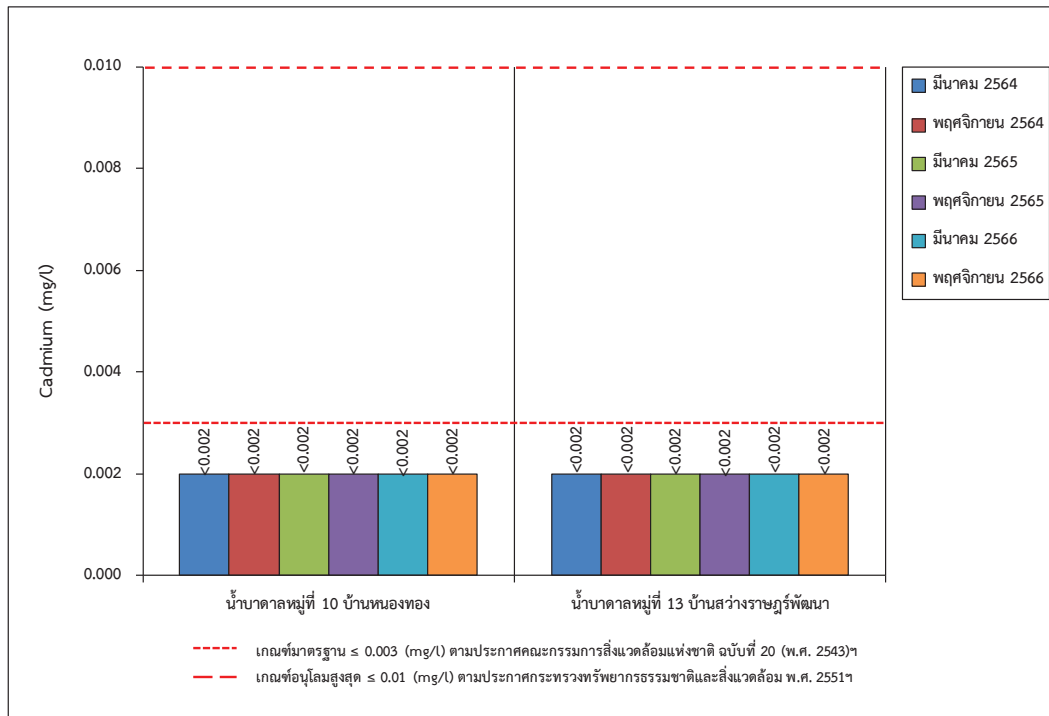
รูปที่ 3-31: กราฟเปรียบเทียบปริมาณเหล็กทั้งหมด ที่สถานีต่างๆ ของน้ำใต้ดิน
ในช่วงที่ผ่านมาถึงปัจจุบัน



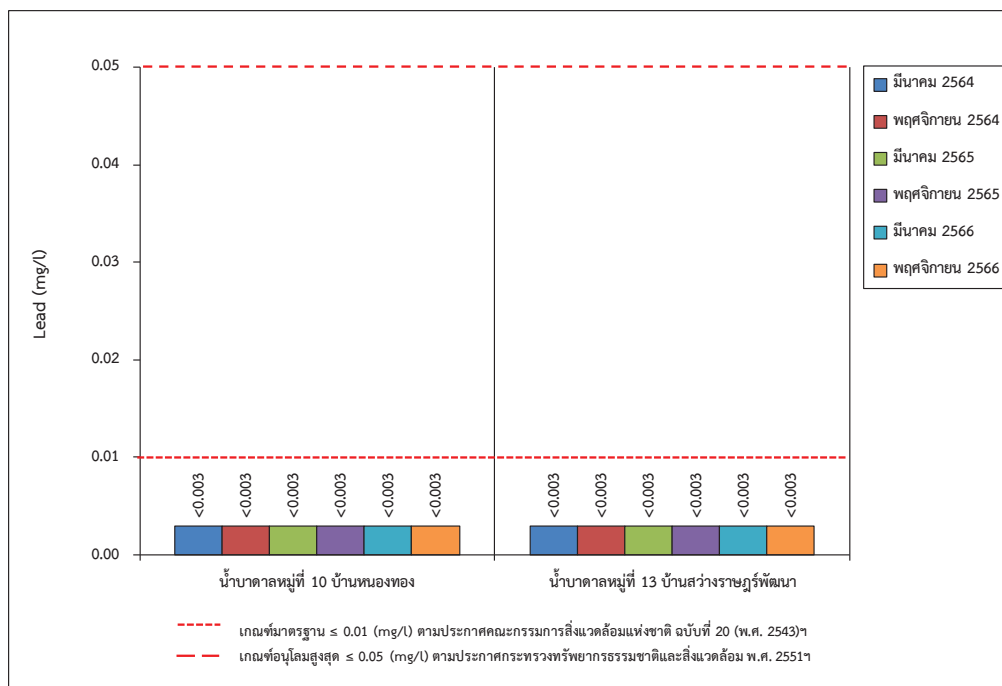
รูปที่ 3-32: กราฟเปรียบเทียบปริมาณซัลเฟต ที่สถานีต่างๆ ของน้ำใต้ดิน
ในช่วงที่ผ่านมาถึงปัจจุบัน



รูปที่ 3-33: กราฟเปรียบเทียบปริมาณสารหนูที่สถานีต่างๆ ของน้ำใต้ดิน
ในช่วงที่ผ่านมาถึงปัจจุบัน



รูปที่ 3-34: กราฟเปรียบเทียบปริมาณแคดเมียมที่สถานีต่างๆ ของน้ำใต้ดินในช่วงที่ผ่านมาถึงปัจจุบัน



รูปที่ 3-35: กราฟเปรียบเทียบปริมาณตะกั่วที่สถานีต่างๆ ของน้ำใต้ดินในช่วงที่ผ่านมาถึงปัจจุบัน

3.4 สรุปผลการสำรวจคุณค่าต่อคุณภาพชีวิต และความคิดเห็น

ผลจากการสำรวจความคิดเห็นผู้นำชุมชน และประชาชนที่อยู่ในรัศมี 3 กิโลเมตร จากพื้นที่โครงการ ซึ่งได้ดำเนินการสำรวจความคิดเห็นเมื่อวันที่ 11-12 และ 25 กุมภาพันธ์ 2564 โดยใช้แบบสอบถามในการสัมภาษณ์ ซึ่งได้แบ่งกลุ่มตัวอย่างในการสำรวจออกเป็น 2 กลุ่ม ได้แก่ กลุ่มผู้นำชุมชน และประชาชนทั่วไป ระดับครัวเรือนที่อยู่ภายในรัศมีศึกษา 3 กิโลเมตร จากพื้นที่โครงการ สรุปได้ดังนี้

1. ด้านสภาพเศรษฐกิจ-สังคม

1) กลุ่มผู้นำชุมชน

จากการสัมภาษณ์ผู้นำชุมชนในรัศมี 3 กิโลเมตร จากพื้นที่โครงการ ผู้นำชุมชนส่วนใหญ่ตอบว่าอาชีพหลักของคนในชุมชนคือเกษตรกรรม อาชีพรองของคนในชุมชน คือ อาชีพค้าขาย/ธุรกิจส่วนตัว และรับจ้างทั่วไป โดยสถานะทางการเงินของคนในชุมชน พบว่า มีรายได้เพียงพอ และเหลือเก็บ

2) กลุ่มครัวเรือน

จากการสัมภาษณ์กลุ่มครัวเรือนในรัศมี 3 กิโลเมตร จากพื้นที่โครงการ พบว่าส่วนใหญ่ประกอบอาชีพรับจ้างทั่วไปเป็นอาชีพหลัก และไม่มีอาชีพรอง รายได้โดยรวมของครัวเรือน คือ 5,001-10,000 บาท/เดือน ซึ่งเป็นรายได้ที่เพียงพอ แต่ไม่มีเหลือเก็บ

2. ด้านสุขภาพอนามัย

1) กลุ่มผู้นำชุมชน

จากการสัมภาษณ์กลุ่มผู้นำชุมชนในรัศมี 3 กิโลเมตร จากพื้นที่โครงการ พบว่า ในช่วงที่ผ่านมาภายในชุมชนไม่มีโรคระบาดเกิดขึ้น และไม่มีปัญหาด้านสาธารณสุขใดๆ

2) กลุ่มครัวเรือน

จากการสัมภาษณ์กลุ่มครัวเรือนในรัศมี 3 กิโลเมตร จากพื้นที่โครงการ พบว่าผู้ให้สัมภาษณ์ส่วนใหญ่ในครอบครัวไม่มีภาวะเสี่ยงต่อการเกิดโรค โดยไม่สูบบุหรี่และไม่ดื่มสุรา และในรอบปีที่ผ่านมาสมาชิกในครอบครัวไม่มีการเจ็บป่วย ส่วนสมาชิกในครอบครัวที่มีการเจ็บป่วย ส่วนใหญ่จะป่วยด้วยโรคระบบทางเดินหายใจ/หวัด โดยไปรับการรักษาที่โรงพยาบาลของรัฐ ทั้งนี้ส่วนใหญ่คิดว่าการบริการทางด้านสาธารณสุขในปัจจุบันมีความเพียงพอ ทั้งด้านบุคลากร อุปกรณ์ และเวชภัณฑ์ต่างๆ

แต่อย่างไรก็ตามทางโครงการควรให้การสนับสนุนกับสถานบริการทางด้านสาธารณสุขต่อไป เนื่องจากจะเป็นการช่วยส่งเสริมให้ชุมชนรอบพื้นที่โครงการมีสุขภาพอนามัยที่ดีขึ้น

3. การรับรู้ข่าวสารของโครงการ

จากการสัมภาษณ์ทั้ง 2 กลุ่ม ได้แก่ กลุ่มผู้นำชุมชน และกลุ่มครัวเรือน พบว่า กลุ่มผู้นำชุมชน และกลุ่มครัวเรือน ส่วนใหญ่ทราบข่าวทาง บริษัท พรานกระต่ายไมนิ่ง จำกัด มีการดำเนินโครงการนี้ และเคยรับรู้ข่าวสารและการประชาสัมพันธ์ข้อมูลของโครงการ รวมถึงทราบว่าโครงการได้มีการช่วยเหลือชุมชน อย่างไรก็ตามทางโครงการควรมีการประชาสัมพันธ์โครงการ และร่วมกิจกรรมต่างๆ กับชุมชนที่อยู่ในรัศมี 3 กิโลเมตร รอบพื้นที่โครงการอย่างต่อเนื่อง เพื่อเพิ่มความรู้ ความเข้าใจ และสร้างความคิดเห็นที่ดีต่อโครงการ โดยเฉพาะผลจากการปฏิบัติตามมาตรการต่างๆ ที่โครงการได้ดำเนินการอย่างจริงจังแล้วนั้น ทั้งนี้ เพื่อเป็นการลดผลกระทบทางด้านสังคมที่อาจจะเกิดขึ้น

4. ผลกระทบด้านสิ่งแวดล้อม

1) กลุ่มผู้นำชุมชน

ผู้นำชุมชนส่วนใหญ่ไม่เคยได้รับการร้องเรียนจากประชาชนที่มีบ้านเรือนอาศัยอยู่ในพื้นที่บริเวณรอบๆ โครงการถึงปัญหาที่เกิดขึ้นจากโครงการเหมืองแร่หินอ่อน ประทานบัตรที่ 20845/16274 ของบริษัท พรานกระต่ายไมนิ่ง จำกัด แต่อย่างใด

2) กลุ่มครัวเรือน

จากการสัมภาษณ์กลุ่มครัวเรือนในรัศมี 3 กิโลเมตร จากพื้นที่โครงการ ในส่วนของผลกระทบด้านสิ่งแวดล้อมต่างๆ พบว่าผู้ให้สัมภาษณ์ส่วนใหญ่ไม่เคยได้รับผลกระทบ มีเพียงบางส่วนตอบว่าได้รับผลกระทบเรื่องฝุ่นละออง เสียงดังรบกวน แรงสั่นสะเทือน อุบัติเหตุจากการจราจร ทั้งนี้ ทางโครงการควรแก้ไขผลกระทบที่เกิดขึ้น เพื่อลดผลกระทบด้านสิ่งแวดล้อมและด้านสังคม

แต่อย่างไรก็ตามทางโครงการควรเพิ่มเติมการปฏิบัติตามมาตรการป้องกันและลดผลกระทบด้านฝุ่นละออง เสียงดังรบกวน แรงสั่นสะเทือน และอุบัติเหตุจากการจราจร ทั้งนี้เพื่อสร้างความมั่นใจต่อการดำเนินโครงการด้านสิ่งแวดล้อมให้กับชุมชน ควรส่งเจ้าหน้าที่ของบริษัท พรานกระต่ายไมนิ่ง จำกัด ลงพื้นที่เพื่อเข้าร่วมกิจกรรมในชุมชนอย่างสม่ำเสมอ เพื่อสร้างความสัมพันธ์อันดีระหว่างโครงการกับประชาชนในชุมชน

5. ความคิดเห็นต่อโครงการ

1) กลุ่มผู้นำชุมชน

ผู้นำชุมชนส่วนใหญ่ไม่มีความรู้สึกรีดกักงวลต่อโครงการ ซึ่งส่วนใหญ่ไม่แสดงความคิดเห็นว่าในภาพรวมถึงการทำงานที่ผ่านมามีผลดีหรือผลเสียมากกว่ากัน และมีความเชื่อมั่นในการจัดการด้านสิ่งแวดล้อมของบริษัท พรานกระต่ายไมนิ่ง จำกัด ส่วนใหญ่อยู่ในระดับปานกลาง และทางโครงการปฏิบัติตามมาตรการลดผลกระทบด้านต่างๆ อยู่ในระดับดี แต่อย่างไรก็ตามโครงการควรควบคุมให้มีการปิดคลุมรถบรรทุกแร่ก่อนออกจากพื้นที่โครงการอย่างเคร่งครัด

2) กลุ่มครัวเรือน

จากการสัมภาษณ์กลุ่มครัวเรือนในรัศมี 3 กิโลเมตร จากพื้นที่โครงการ พบว่า ครัวเรือนส่วนใหญ่ในรัศมี 3 กิโลเมตร จากพื้นที่โครงการ ไม่มีความรู้สึกรีดกักงวลต่อโครงการ และส่วนใหญ่ไม่ขอแสดงความคิดเห็นเกี่ยวกับผลการดำเนินงานในช่วงที่ผ่านมาของโครงการ ส่วนความเชื่อมั่นในการจัดการด้านสิ่งแวดล้อมของบริษัท พรานกระต่ายไมนิ่ง จำกัด พบว่า ส่วนใหญ่มีความเชื่อมั่นในระดับปานกลาง ทั้งนี้ ครัวเรือนส่วนใหญ่เห็นว่าทางโครงการดำเนินการตามมาตรการลดผลกระทบด้านต่างๆ ดีแล้ว หากจะดียิ่งขึ้นควรเพิ่มเติมเรื่องการลดปริมาณฝุ่นละออง และเสียงดังจากการดำเนินโครงการ

ทั้งนี้โครงการจะดำเนินการสำรวจความคิดเห็นของผู้นำชุมชนและประชาชนอีกครั้งในปี พ.ศ. 2567 และจะเสนอให้ทราบต่อไป

3.5 การดำเนินการครั้งต่อไป

การติดตามตรวจสอบคุณภาพสิ่งแวดล้อมของโครงการในครั้งต่อไป จะต้องทำการศึกษาถึงความเปลี่ยนแปลงคุณภาพสิ่งแวดล้อมอันเนื่องมาจากกิจกรรมการดำเนินการของโครงการ โดยจะทำการตรวจวัดคุณภาพอากาศ ระดับเสียง แรงสั่นสะเทือน และคุณภาพน้ำ และจัดทำรายงานผลการปฏิบัติตามมาตรการป้องกันและแก้ไขผลกระทบสิ่งแวดล้อม และมาตรการติดตามตรวจสอบผลกระทบสิ่งแวดล้อม เพื่อนำเสนอต่อหน่วยงานอนุญาตและหน่วยงานราชการที่เกี่ยวข้องได้รับทราบต่อไป